



Nº: **1134**

Vértice:

URRE

ORDEN: **3**

Municipio: DIMA

TTHH: BIZKAIA

Localidad:

Paraje MONTE

Hoja 1/50.000: 87

SITUACIÓN:

Cuadrante: I

Hoja 1/10.000: 87-I-D

Fecha Colocación:

Fecha Observación: 1995

Fecha Control:

COORDENADAS EN EL SISTEMA ED50:

Actualmente NO es el Sistema Geodésico de Referencia Oficial

X: 520942,535

U.T.M. Y: 4774236,690

Z: 589,872 Cabeza Hito

GEOGRÁFICAS:

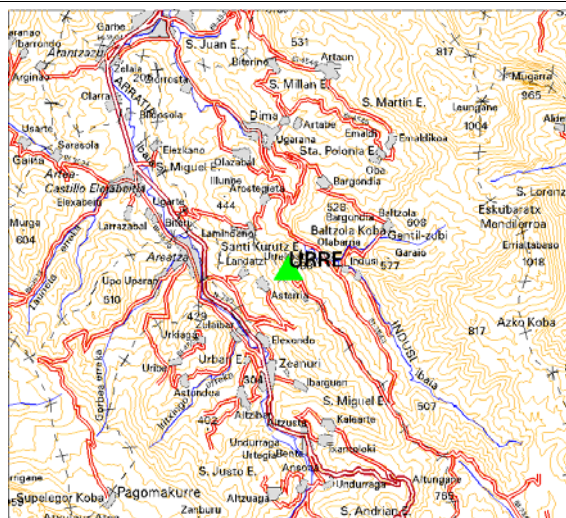
L: 43 ° 7 ' 11,2754 " N

M: 2 ° 44 ' 33,2660 " W

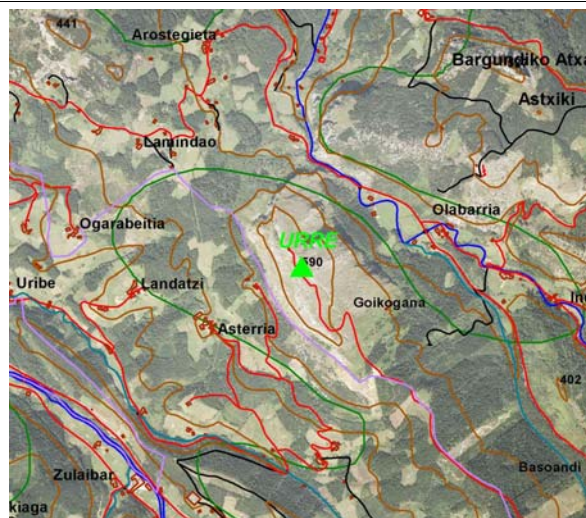
Convergencia: 0 ° 10 ' 33,4500 " E

Factor de escala: 0,999605 Huso: 30

MAPA DE SITUACIÓN 1:150.000




MAPA DE SITUACIÓN 1:25.000

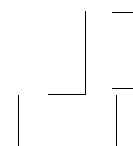


VISTA PANORÁMICA

VISTA DETALLE



DIMENSIONES :



Nº: 1134	Vértice:	URRE	
VUELTA DE HORIZONTE			
PUNTO VISADO		PLANO U.T.M.	
NOMBRE		DISTANCIA	AZIMUT

RESEÑA:

En T.T. Desde el km 32,5 de la carretera de Dima a Otxandiano, parte una pista hacia el oeste va recorriendo toda la divisoria, subiendo el repecho final por una pista hormigonada que va hasta la antena. Esta pista pasa a una distancia de 35 m del vértice.

En coche. Desde el km 27,4 de dicha carretera, parte otra que va al barrio "Lamindao". Tras recorrer 1,8 km según el croquis, se aparca junto a un caserío.

Desde aquí, hasta el cerro a pie, primero por un camino, y después campo a través subiendo a la peña por la zona NO, tardando 1/2 hora en llegar al vértice.