

Nº: **126**

Vértice:

**APOSTOLADOS**

ORDEN: **4**

Municipio: SALVATIERRA

TTHH: **ÁLAVA** Localidad:

Paraje **MOJÓN DEL APOSTOLADO**

SITUACIÓN: Hoja 1/50.000: 113  
Cuadrante: III  
Hoja 1/10.000: 113-III-D

Fecha Colocación: 1991

Fecha Observación: 1993

Fecha Control:

**COORDENADAS EN EL SISTEMA ED50:**

*Actualmente NO es el Sistema Geodésico de Referencia Oficial*

X: 547306,717

U.T.M. Y: 4745280,894

Z: 633,412  Cabeza Hito

GEOGRÁFICAS:

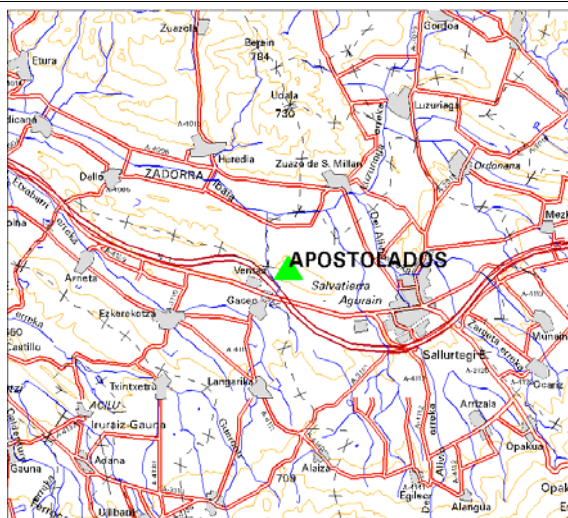
L: 42 ° 51 ' 28,3755 " N

M: 2 ° 25 ' 15,4887 " W

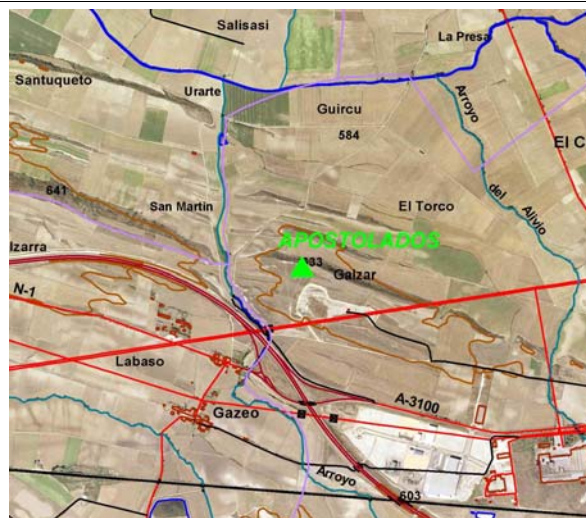
Convergencia: 0 ° 23 ' 37,8700 " E

Factor de escala: 0,999627 Huso: 30

MAPA DE SITUACIÓN 1:150.000



MAPA DE SITUACIÓN 1:25.000

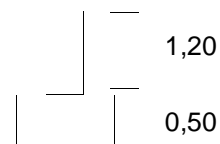


VISTA PANORÁMICA

VISTA DETALLE



**DIMENSIONES :**



Nº: **126**

Vértice:

**APOSTOLADOS****VUELTA DE HORIZONTE**

<b>PUNTO VISADO</b> NOMBRE	<b>PLANO U.T.M.</b>	
	DISTANCIA	AZIMUT
ROMENDI	5163,716	95,4406
BALLO	9578,409	110,0282
PUERTO MUNAIN	8617,119	126,8138
ARPE	7291,291	133,2070
ATXURI	7265,554	158,9129
SANTA ELENA	5814,545	195,3514
OTZAMENDI	4200,272	285,4562
DALLO	2943,021	315,9172
BEREIN	4405,801	390,1063

**RESEÑA:**

Se accede por el camino que lleva de Agurain al basurero municipal. Pasando el basurero se continua hasta una finca en vaguada que se cruza en longitudinal; luego giramos a la derecha hacia el norte y se sube monte a través hasta el hito, en lo más alto de una loma corrida.