



Nº: **183**

Vértice:

MONTECILLO

ORDEN: **4**

Municipio: BERANTEVILLA

TTHH: **ÁLAVA** Localidad: **MIJANCAS**

Paraje **CERROS LAS ESPAÑUELAS**

SITUACIÓN: Hoja 1/50.000: 138
Cuadrante: III
Hoja 1/10.000: 138-III-C

Fecha Colocación: 1992

Fecha Observación: 1993

Fecha Control:

COORDENADAS EN EL SISTEMA ED50:

Actualmente NO es el Sistema Geodésico de Referencia Oficial

X: 514942,736

U.T.M. Y: 4726885,613

Z: 610,214 Cabeza Hito

GEOGRÁFICAS:

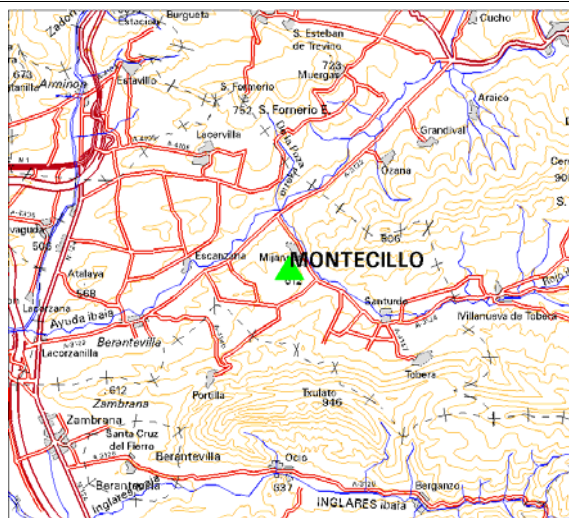
L: 42 ° 41 ' 36,7742 " N

M: 2 ° 49 ' 3,3049 " W

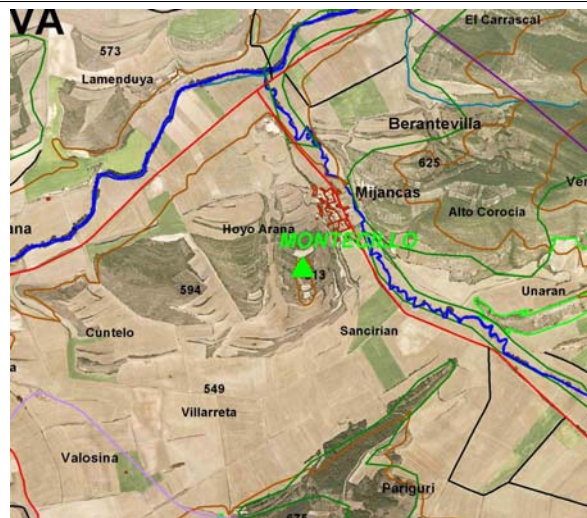
Convergencia: 0 ° 7 ' 25,2900 " E

Factor de escala: 0,999692 Huso: 30

MAPA DE SITUACIÓN 1:150.000



MAPA DE SITUACIÓN 1:25.000

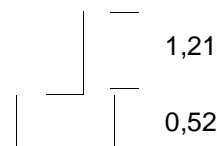


VISTA PANORÁMICA

VISTA DETALLE



DIMENSIONES :



Nº: 183	Vértice: MONTECILLO
----------------	----------------------------

VUELTA DE HORIZONTE

PUNTO VISADO NOMBRE	PLANO U.T.M.	
	DISTANCIA	AZIMUT
KUTXO	7275,920	47,1530
MORAZA	7481,976	128,5139
TOLOÑO (1-ORDEN)	9196,101	165,8425
ENCINAL	4168,625	259,5923
ATALAYA	4410,673	295,2256
SAN FORMERIO H	3522,361	381,6761
SAN FORMERIO P	3528,481	382,6730

RESEÑA:

Se llega al hito tomando el camino que parte del pueblo de Mijankas y pasa por el depósito de aguas, en el primer cruce se toma a la izquierda el camino que sube entre monte alto y cruza varias parcelas, subiendo al alto se llega al punto de mayor cota que queda a la izquierda, que es donde se encuentra el hito entre matorrales.