



Nº: **201**

Vértice:

MANTXIBIO

ORDEN: **4**

Municipio: ARRAIA-MAEZTU

TTHH: **ÁLAVA** Localidad: **CORRES**

Paraje **ALTO DE MANTXIBIO**

SITUACIÓN: Hoja 1/50.000: 139
Cuadrante: III
Hoja 1/10.000: 139-III-C

Fecha Colocación: 1992

Fecha Observación: 1993

Fecha Control:

COORDENADAS EN EL SISTEMA ED50:

Actualmente NO es el Sistema Geodésico de Referencia Oficial

X: 545656,567

U.T.M. Y: 4728654,167

Z: 922,162 Cabeza Hito

GEOGRÁFICAS:

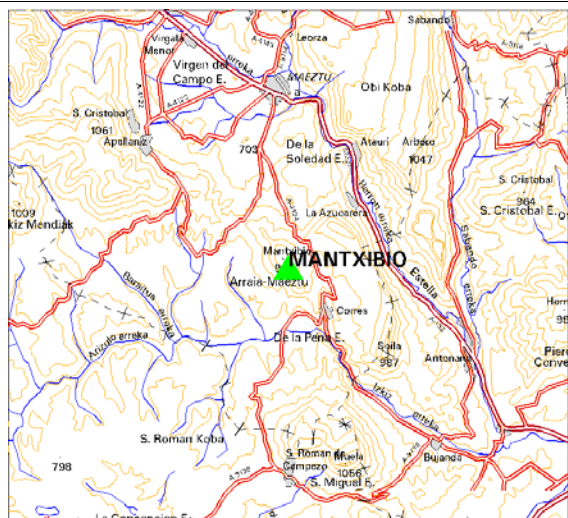
L: 42 ° 42 ' 29,7477 " N

M: 2 ° 26 ' 33,0389 " W

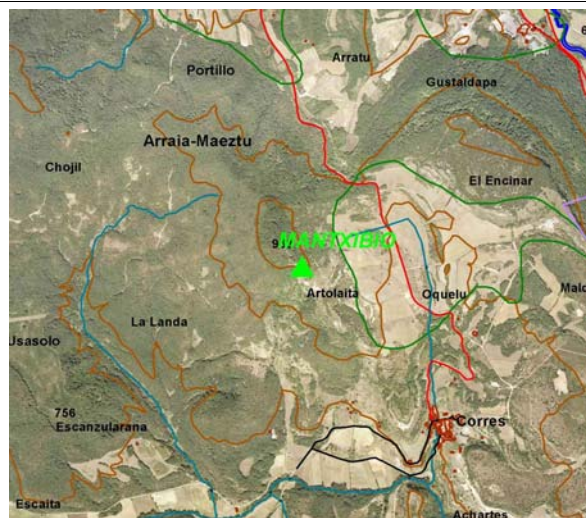
Convergencia: 0 ° 22 ' 41,2800 " E

Factor de escala: 0,999625 Huso: 30

MAPA DE SITUACIÓN 1:150.000



MAPA DE SITUACIÓN 1:25.000

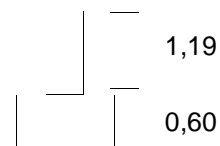


VISTA PANORÁMICA

VISTA DETALLE



DIMENSIONES :



Nº: 201	Vértice: MANTXIBIO
----------------	---------------------------

VUELTA DE HORIZONTE

PUNTO VISADO NOMBRE	PLANO U.T.M.	
	DISTANCIA	AZIMUT
SOILA	2770,568	144,0654
MUELA	4135,360	180,9600
ADOBE	5862,246	215,6442
ZURRIAZA	7616,548	242,0750
BELABIA	8706,635	280,7550
SAN JUSTI	6745,195	316,0593

RESEÑA:

De la carretera de Korres a Maeztu y a 2 kms del primer pueblo existe una zona llana con fincas a ambos lados, donde sale un camino a la izquierda en regular estado entre dos sembrados. El camino entra en monte bajo, pasa por una portela y continua hasta un collado, desde donde se sube andando en dirección norte hacia un alto arbolado en cuya ladera sur se encuentra el hito.