



Nº: **2079**

Vértice:

ISPIZUA

ORDEN: **4**

Municipio: AZKOITIA

TTHH: GIPUZKOA Localidad:

Paraje D. JOSE ANTONIO AZLOR DE ARAGON HURT

SITUACIÓN: Hoja 1/50.000: 63
Cuadrante: IV
Hoja 1/10.000: 63-IV-C

Fecha Colocación:

Fecha Observación: 1994

Fecha Control:

COORDENADAS EN EL SISTEMA ED50:

Actualmente NO es el Sistema Geodésico de Referencia Oficial

X: 555652,851

U.T.M. Y: 4781512,662

Z: 204,494 Cabeza Hito

GEOGRÁFICAS:

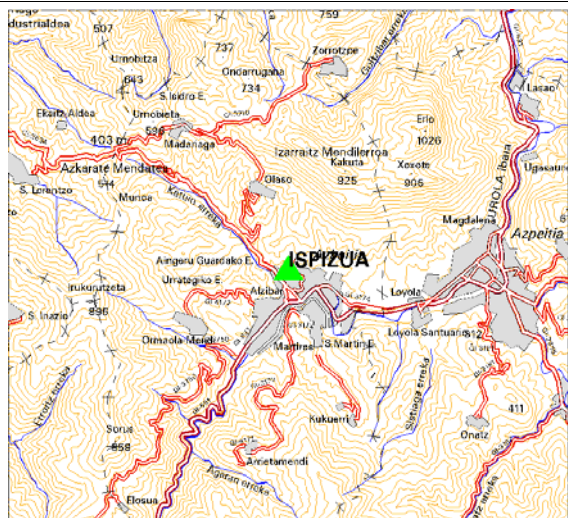
L: 0 ' " N

M: 0 ' " W

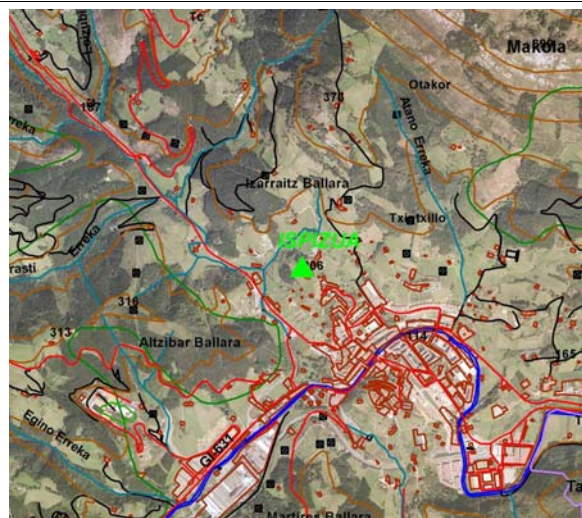
Convergencia: 0 ' "

Factor de escala: Huso: 30

MAPA DE SITUACIÓN 1:150.000



MAPA DE SITUACIÓN 1:25.000

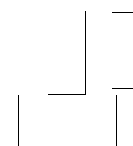


VISTA PANORÁMICA

VISTA DETALLE



DIMENSIONES :



Nº: 2079	Vértice: ISPIZUA
-----------------	-------------------------

VUELTA DE HORIZONTE

PUNTO VISADO NOMBRE	PLANO U.T.M.	
	DISTANCIA	AZIMUT

RESEÑA:

Se accede desde Azkoitia por el Bº Floreaga. Se continúa hasta el Cº Ispizua. Muy cerca de éste Cº está el hito. Cota 203 m.