

Nº: **2104**

Vértice:

**ABORO - PAGOEDERRAGA**

ORDEN: **4**

Municipio: AIA

TTHH: GIPUZKOA Localidad:

Paraje D. ANTONIO UBEGUN

SITUACIÓN: Hoja 1/50.000: 64  
Cuadrante: I  
Hoja 1/10.000: 64-I-C

Fecha Colocación:

Fecha Observación: 1994

Fecha Control:

COORDENADAS EN EL SISTEMA ED50:

*Actualmente NO es el Sistema Geodésico de Referencia Oficial*

X: 572272,728

U.T.M. Y: 4791045,473

Z: 203,017  Cabeza Hito

GEOGRÁFICAS:

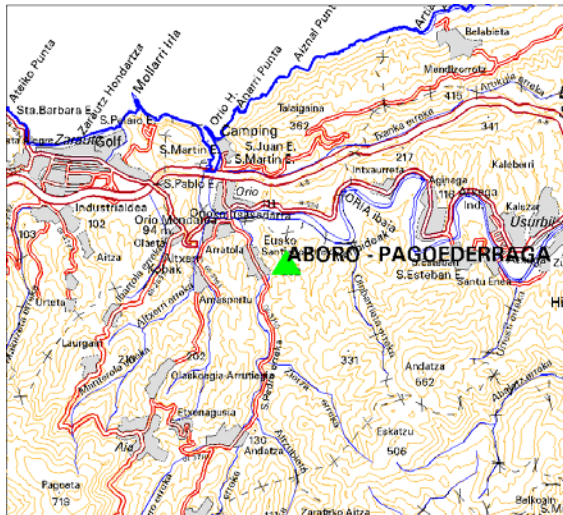
L: 0 ' " N

M: 0 ' " W

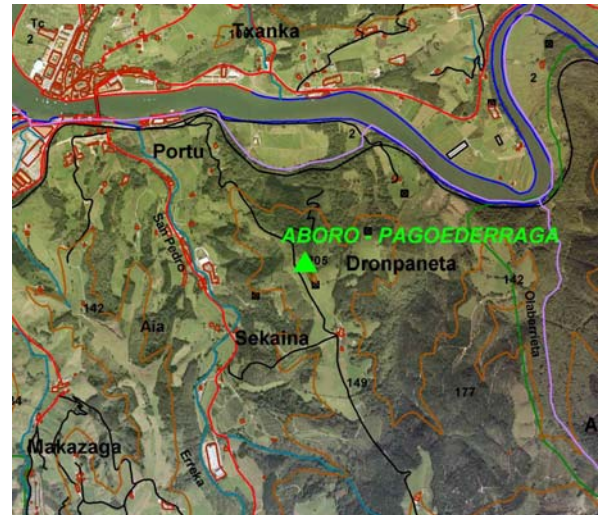
Convergencia: 0 ' "

Factor de escala: Huso: 30

MAPA DE SITUACIÓN 1:150.000



MAPA DE SITUACIÓN 1:25.000

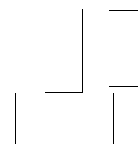


VISTA PANORÁMICA

VISTA DETALLE



**DIMENSIONES :**



Nº: <b>2104</b>	Vértice:	<b>ABORO - PAGOEDERRAGA</b>
-----------------	----------	-----------------------------

**VUELTA DE HORIZONTE**

<b>PUNTO VISADO</b>	<b>PLANO U.T.M.</b>	
NOMBRE	DISTANCIA	AZIMUT

**RESEÑA:**

Se accede por la carretera que de Orio se dirige a S. Pedro de Aia y Aia pueblo.

Aproximadamente a 2 Kms. se toma un camino que sube al Cº Bidaola. Desde aquí se sube andando.

El hito se ha colocado en lo más alto, en la cota 210 m.

Se puede acceder con T.T. hasta el punto.