



Nº: 2152

Vértice:

TXALINTXO

ORDEN: 4

Municipio: AZPEITIA

TTHH: GIPUZKOA Localidad:

Paraje D^a MANUELA AZPIAZU URBIETA

SITUACIÓN: Hoja 1/50.000: 88
Cuadrante: II
Hoja 1/10.000: 88-II-A

Fecha Colocación:

Fecha Observación: 1994

Fecha Control:

COORDENADAS EN EL SISTEMA ED50:

Actualmente NO es el Sistema Geodésico de Referencia Oficial

X: 557519,106

U.T.M. Y: 4779439,588

Z: 383,069 Cabeza Hito

GEOGRÁFICAS:

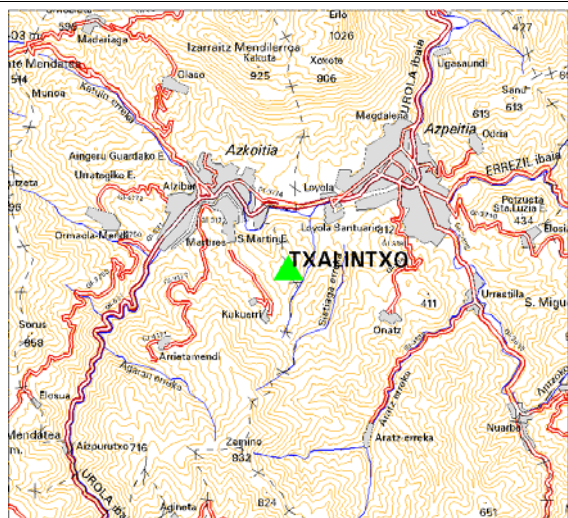
L: 0 ' " N

M: 0 ' " W

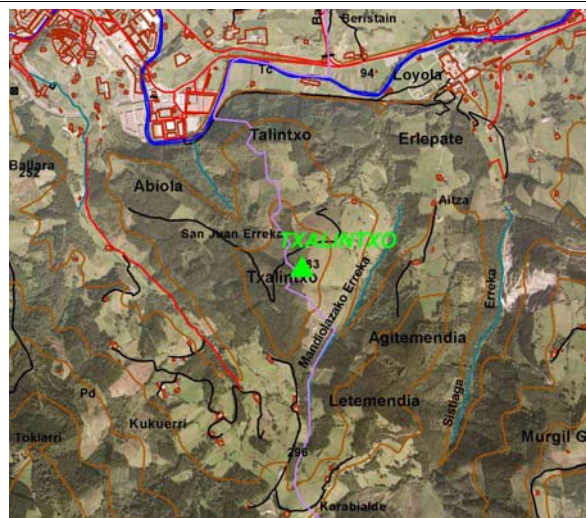
Convergencia: 0 ' "

Factor de escala: Huso: 30

MAPA DE SITUACIÓN 1:150.000



MAPA DE SITUACIÓN 1:25.000

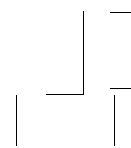


VISTA PANORÁMICA

VISTA DETALLE



DIMENSIONES :



Nº: 2152	Vértice: TXALINTXO
-----------------	---------------------------

VUELTA DE HORIZONTE

PUNTO VISADO	PLANO U.T.M.	
NOMBRE	DISTANCIA	AZIMUT

RESEÑA:

Se accede desde Azkoitia por un camino asfaltado que va paralelo a la regata Kukuerra y se dirige al Cº Mendizabal. Un poco antes, se toma la pista hacia el Cº Aguirre. Desde aquí, por pista para T.T. se puede llegar hasta el hito siendo los últimos 300 m. campo a través. Cota 386 m.