



Nº: **2159**

Vértice:

LARREGI

ORDEN: **4**

Municipio: BERGARA

TTHH: GIPUZKOA Localidad:

Paraje D. JUAN GARAY LARRAÑAGA

SITUACIÓN: Hoja 1/50.000: 88
Cuadrante: I
Hoja 1/10.000: 88-I-B

Fecha Colocación:

Fecha Observación: 1994

Fecha Control:

COORDENADAS EN EL SISTEMA ED50:

Actualmente NO es el Sistema Geodésico de Referencia Oficial

X: 546659,567

U.T.M. Y: 4776814,049

Z: 365,631 Cabeza Hito

GEOGRÁFICAS:

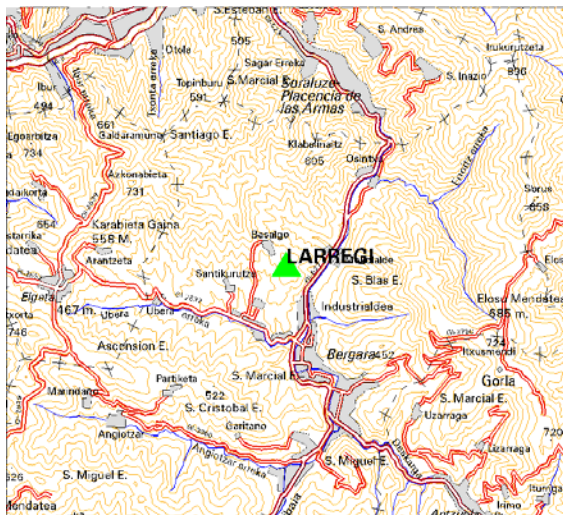
L: 0 ' " N

M: 0 ' " W

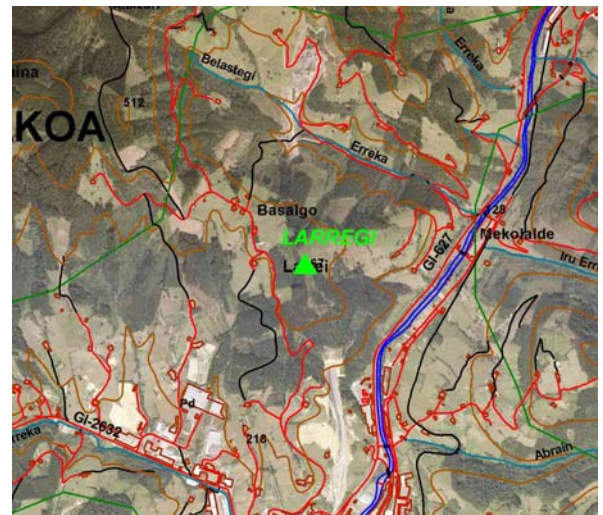
Convergencia: 0 ' "

Factor de escala: Huso: 30

MAPA DE SITUACIÓN 1:150.000



MAPA DE SITUACIÓN 1:25.000

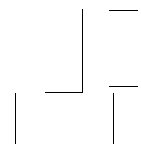


VISTA PANORÁMICA

VISTA DETALLE



DIMENSIONES :



Nº: 2159	Vértice: LARREGI
-----------------	-------------------------

VUELTA DE HORIZONTE

PUNTO VISADO	PLANO U.T.M.	
NOMBRE	DISTANCIA	AZIMUT

RESEÑA:

Se accede desde Bergara por el Barrio Basalgo. Luego hasta el Barrio de Santiago, un poco antes de la Ermita, sale una pista a la derecha muy mala, incluso para todo terreno, que nos lleva hasta el hito.