

Nº: **2209**

Vértice:

USURBE

ORDEN: **4**

Municipio: BEASAIN

TTHH: GIPUZKOA Localidad:

Paraje MARTIN URDANGARIN ARTEAGA Y CASERI

SITUACIÓN: Hoja 1/50.000: 88
Cuadrante: IV
Hoja 1/10.000: 88-IV-B

Fecha Colocación:

Fecha Observación: 1994

Fecha Control:

COORDENADAS EN EL SISTEMA ED50:

Actualmente NO es el Sistema Geodésico de Referencia Oficial

X: 564932,021

U.T.M. Y: 4768628,191

Z: 707,067 Cabeza Hito

GEOGRÁFICAS:

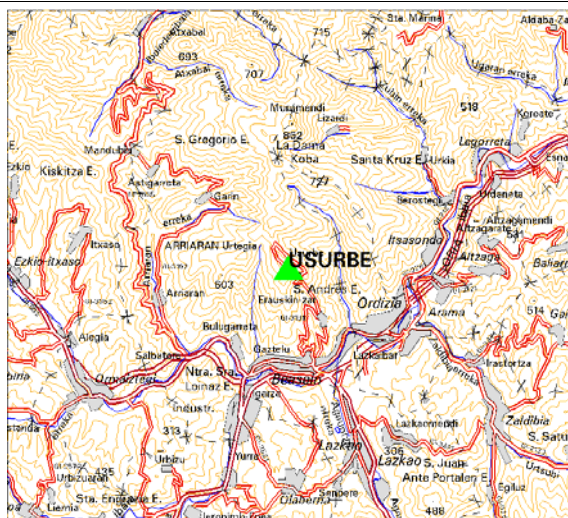
L: 0 ' " N

M: 0 ' " W

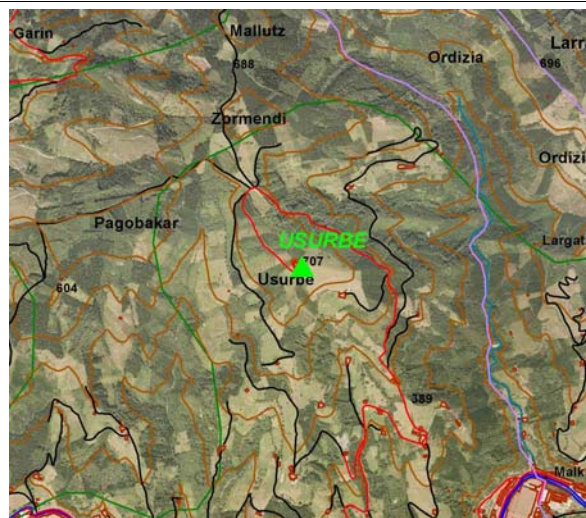
Convergencia: 0 ' "

Factor de escala: Huso: 30

MAPA DE SITUACIÓN 1:150.000



MAPA DE SITUACIÓN 1:25.000

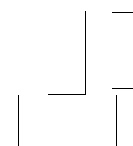


VISTA PANORÁMICA

VISTA DETALLE



DIMENSIONES :



Nº: 2209	Vértice: USURBE
-----------------	------------------------

VUELTA DE HORIZONTE

PUNTO VISADO	PLANO U.T.M.	
NOMBRE	DISTANCIA	AZIMUT

RESEÑA:

Se accede desde Beasain cogiendo el camino del cementerio y basta con seguir las cruces de piedra que le llevan hasta la cima donde hay una antena y una gran cruz de hormigon. Con vehiculo todo terreno a unos 20 minutos.