

Nº: **239**

Vértice:

**ADOBE**

ORDEN: **4**

Municipio: BERNEDO

TTHH: **ÁLAVA** Localidad: **QUINTANA**

Paraje **ALTO DE MANZANAR**

SITUACIÓN: Hoja 1/50.000: 171  
Cuadrante: I  
Hoja 1/10.000: 171-I-A

Fecha Colocación: 1992

Fecha Observación: 1993

Fecha Control:

**COORDENADAS EN EL SISTEMA ED50:**

*Actualmente NO es el Sistema Geodésico de Referencia Oficial*

X: 544230,445

U.T.M. Y: 4722968,034

Z: 853,062  Cabeza Hito

**GEOGRÁFICAS:**

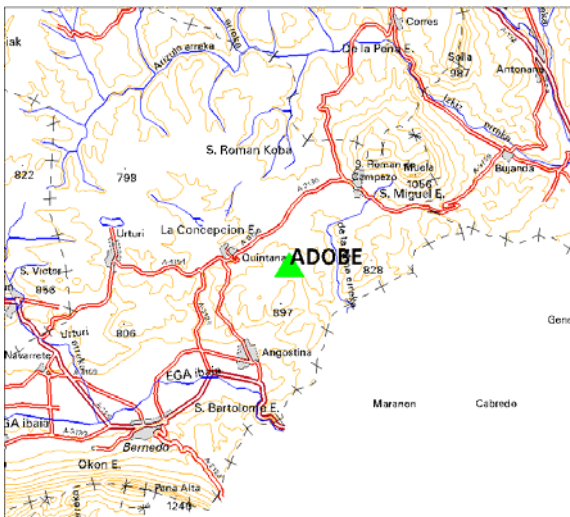
L: 42 ° 39 ' 25,7167 " N

M: 2 ° 27 ' 37,3213 " W

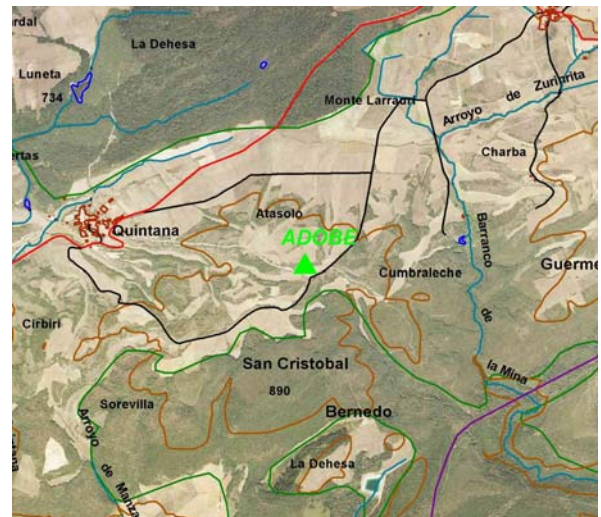
Convergencia: 0 ° 21 ' 56,4000 " E

Factor de escala: 0,999624 Huso: 30

MAPA DE SITUACIÓN 1:150.000



MAPA DE SITUACIÓN 1:25.000

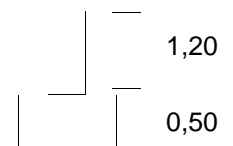


VISTA PANORÁMICA

VISTA DETALLE



**DIMENSIONES :**



Nº: <b>239</b>	Vértice: <b>ADOBE</b>
----------------	-----------------------

**VUELTA DE HORIZONTE**

PUNTO VISADO NOMBRE	PLANO U.T.M.	
	DISTANCIA	AZIMUT
MANTXIBIO	5862,246	15,6442
MUELA	3162,548	63,0472
PORTICHUELO	6088,246	127,0411
LAPOBLACION	5313,390	199,8593
PEÑA ALTA	5225,368	230,7068
PEÑA DEL LEON	9710,953	260,5050
ZURRIAZA	3265,579	293,6221
BELABIA	7548,898	326,8847
SAN JUSTI	8965,449	361,4293

**RESEÑA:**

Desde el pueblo de Quintana sale un camino al lado del Cementerio en dirección este, en buen estado; que sube hacia un cruce en un collado, a la izquierda del cual y en una pequeña loma cubierta de monte bajo se encuentra el hito.