

Nº: **86**

Vértice:

ALTO DE IZURBITU

ORDEN: **4**

Municipio: ZIGOITIA

TTHH: **ÁLAVA** Localidad: **BURUAGA**

Paraje **ALTO DE BURUAGA**

SITUACIÓN: Hoja 1/50.000: 112
Cuadrante: I
Hoja 1/10.000: 112-I-D

Fecha Colocación: 1991

Fecha Observación: 1993

Fecha Control:

COORDENADAS EN EL SISTEMA ED50:

Actualmente NO es el Sistema Geodésico de Referencia Oficial

X: 524980,824

U.T.M. Y: 4754020,411

Z: 611,665 Cabeza Hito

GEOGRÁFICAS:

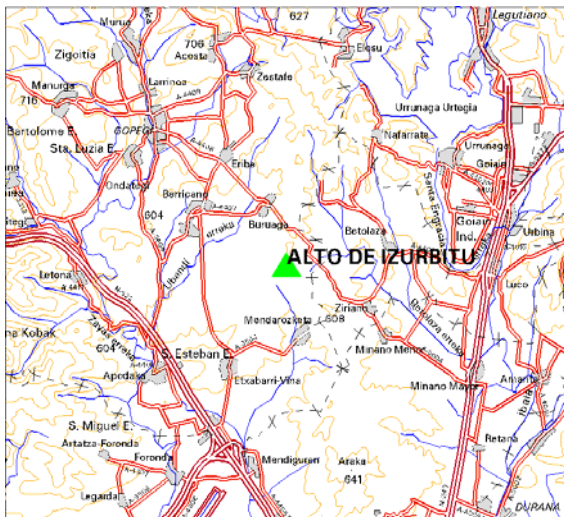
L: 42 ° 56 ' 15,4895 " N

M: 2 ° 41 ' 37,8307 " W

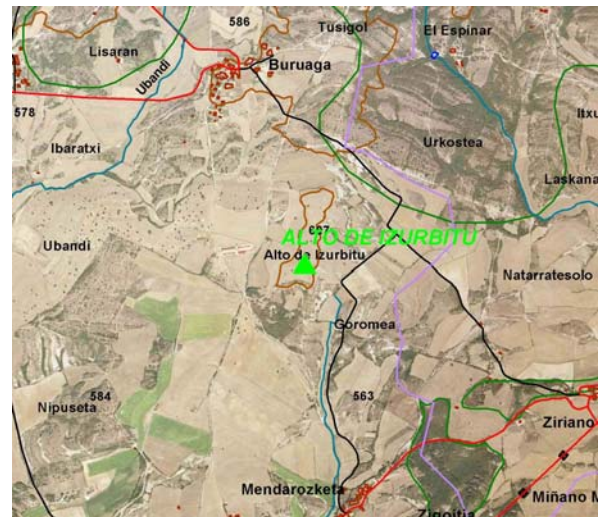
Convergencia: 0 ° 12 ' 30,8000 " E

Factor de escala: 0,999607 Huso: 30

MAPA DE SITUACIÓN 1:150.000



MAPA DE SITUACIÓN 1:25.000

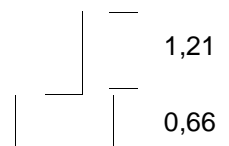


VISTA PANORÁMICA

VISTA DETALLE



DIMENSIONES :



Nº: 86	Vértice: ALTO DE IZURBITU
---------------	----------------------------------

VUELTA DE HORIZONTE

PUNTO VISADO NOMBRE	PLANO U.T.M.	
	DISTANCIA	AZIMUT
ERIBE	3272,688	3,3694
LETXABOSTE	3859,251	48,6849
URBINA	6259,904	90,3280
ALTO DE LUKU	3419,889	104,1316
ARAKA	4317,774	179,9310
SAN ESTEBAN	2836,395	240,7140
AMARITU	5771,720	274,8934
ARMIKELO	7186,204	289,1051
ALTO DE ATXURI	3220,445	308,6236
ALTO DE MURUA	5360,814	349,0825
OKETAMENDI	8457,379	381,6712

RESEÑA:

Desde el pueblo de Buruaga tomando el camino que lleva a Mendarozketa y una vez pasado el cruce que lleva por la izquierda a Betolaza, existe un alto sembrado y rodeado por una alambrada sobre el que está construido el hito. La finca era antiguamente una pradera y hoy está sembrada de cereal. Al noroeste del camino asfaltado que lleva a Mendarozketa.