

Nº: **1026**

Vértice:

LARRABIZKERGI

ORDEN: **4**

Municipio: MUNGIA

TTHH: BIZKAIA Localidad:

Paraje MONTE

Hoja 1/50.000: 38

SITUACIÓN: Cuadrante: III

Hoja 1/10.000: 38-III-C

Fecha Colocación:

Fecha Observación: 1995

Fecha Control:

COORDENADAS EN EL SISTEMA ED50:

Actualmente NO es el Sistema Geodésico de Referencia Oficial

X: 513302,376

U.T.M. Y: 4799696,899

Z: 85,591 Cabeza Hito

GEOGRÁFICAS:

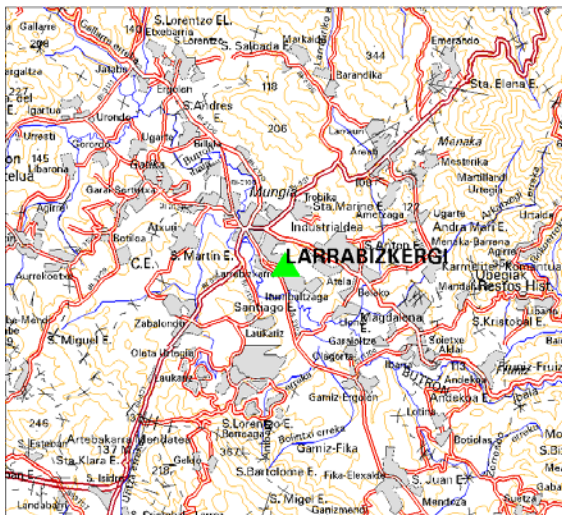
L: 43 ° 20 ' 57,2118 " N

M: 2 ° 50 ' 9,1404 " W

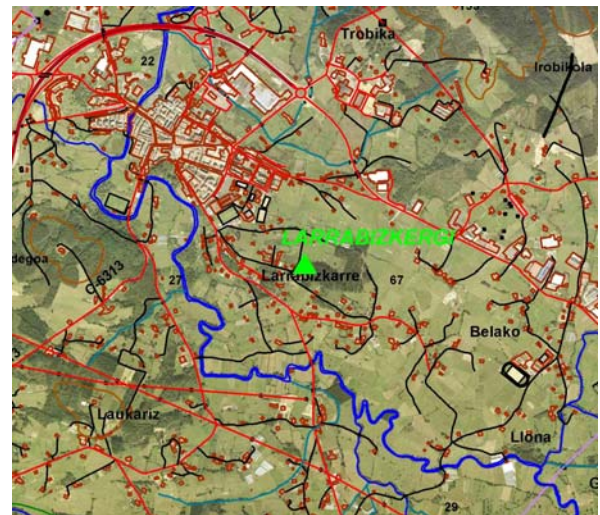
Convergencia: 0 ° 6 ' 45,5900 " E

Factor de escala: 0,999602 Huso: 30

MAPA DE SITUACIÓN 1:150.000



MAPA DE SITUACIÓN 1:25.000

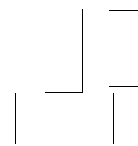


VISTA PANORÁMICA

VISTA DETALLE



DIMENSIONES :



Nº: **1026**

Vértice:

LARRABIZKERGI**VUELTA DE HORIZONTE**

PUNTO VISADO NOMBRE	PLANO U.T.M.	
	DISTANCIA	AZIMUT
Zubitxueta	0,000	0,0000
Mendigane	0,000	0,0000
Goikomendi	0,000	0,0000
Ganeko	0,000	0,0000
Malgartza-Gane	0,000	0,0000
Gondramendi	0,000	0,0000
Jata	0,000	0,0000

RESEÑA:

Se toma la carretera de Mungia-Gámiz. Del cruce del Ayuntamiento de Mungia a la derecha y a unos 600 m. a la izquierda de la urbanización de chalets de Larrabisker subir hasta el depósito de aguas.