



Nº: **1070**

Vértice:

LUJAR

ORDEN: **4**

Municipio: GÜEÑES

TTHH: BIZKAIA Localidad:

Paraje MONTE

SITUACIÓN: Hoja 1/50.000: 61
Cuadrante: III
Hoja 1/10.000: 61-III-B

Fecha Colocación:

Fecha Observación: 1995

Fecha Control:

COORDENADAS EN EL SISTEMA ED50:

Actualmente NO es el Sistema Geodésico de Referencia Oficial

X: 493786,771

U.T.M. Y: 4785764,522

Z: 540,148 Cabeza Hito

GEOGRÁFICAS:

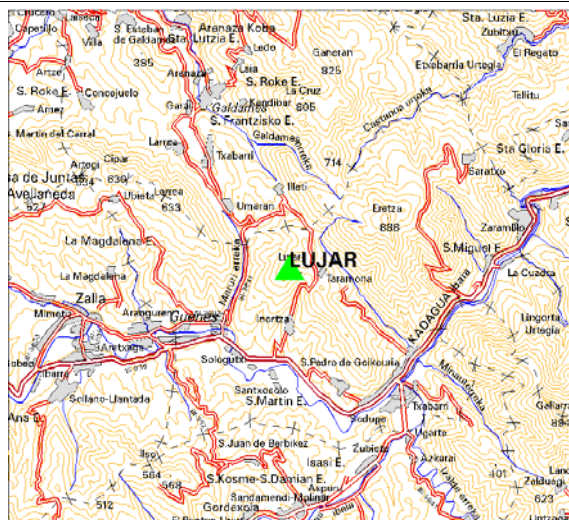
L: 43 ° 13 ' 25,9160 " N

M: 3 ° 4 ' 35,4106 " W

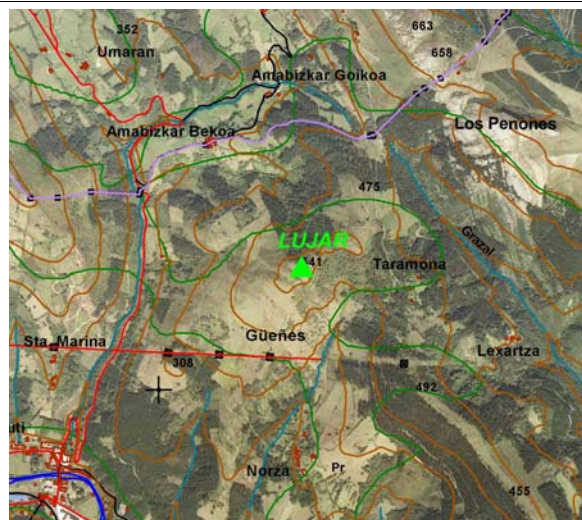
Convergencia: 0 ° 3 ' 8,6200 " W

Factor de escala: 0,999600 Huso: 30

MAPA DE SITUACIÓN 1:150.000



MAPA DE SITUACIÓN 1:25.000

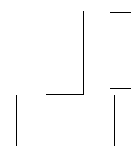


VISTA PANORÁMICA

VISTA DETALLE



DIMENSIONES :



Nº: 1070	Vértice:	LUJAR
-----------------	----------	--------------

VUELTA DE HORIZONTE

PUNTO VISADO NOMBRE	PLANO U.T.M.	
	DISTANCIA	AZIMUT
Eretza	0,000	0,0000
La Garbea	0,000	0,0000
Armañon	0,000	0,0000
Kolitxa	0,000	0,0000
Burgueño	0,000	0,0000
Ordunte	0,000	0,0000
El Ahorcado	0,000	0,0000
Ventoso	0,000	0,0000
Espalda Seca	0,000	0,0000
Uncilla	0,000	0,0000
Bolumbro	0,000	0,0000
El Iiso	0,000	0,0000
Tologorri	0,000	0,0000
La Virgen	0,000	0,0000
Orduña	0,000	0,0000
Ganeran	0,000	0,0000
La Cruz	0,000	0,0000
Casa Maquinas	0,000	0,0000

RESEÑA:

En T.T por la carretera de Bilbao a Karrantza, llegamos a Güeñes. Aquí continuamos por el desvío que va z Zalla durante 2,8 km, nos encontramos con una curva en donde entra una pista a la derecha. Ésta en su entrada tiene un gálbo para camiones pintado en rojo y blanco. A su derecha hay dos carteles que indican sucesivamente "Barrio Illeta" y "Barrio Amabizkar".

Seguimos 600 m por ella y vemos un cruce. Continuamos otros 400 m hasta llegar por esta pista de hormigón hasta una curva cerrada con otro acceso a la derecha. Seguimos por éste durante 750 m, pasamos dos rejillas metálicas y un cierre estacado. Encontramos otro cruce. Tomamos el de la derecha durante 500 m. A nuestra derecha sube otra pista. Vamos 100 m por ella hasta llegar a una explanada. Continuamos por la pista que sube unos 200 m hasta que comienza a bajar. A partir de aquí, vamos andando durante 8 m hasta llegar a la cumbre.

Cumbre con buzón de montañeros. Despejada con algunos árboles al Sur.