



Nº: **1089**

Vértice:

**MENDATA**

ORDEN: **4**

Municipio: MENDATA

TTHH: BIZKAIA Localidad:

Paraje DEPOSITO

Hoja 1/50.000: 62

SITUACIÓN: Cuadrante: II

Hoja 1/10.000: 62-II-C

Fecha Colocación:

Fecha Observación: 1995

Fecha Control:

**COORDENADAS EN EL SISTEMA ED50:**

*Actualmente NO es el Sistema Geodésico de Referencia Oficial*

X: 528817,585

U.T.M. Y: 4791550,773

Z: 264,064  Cabeza Hito

GEOGRÁFICAS:

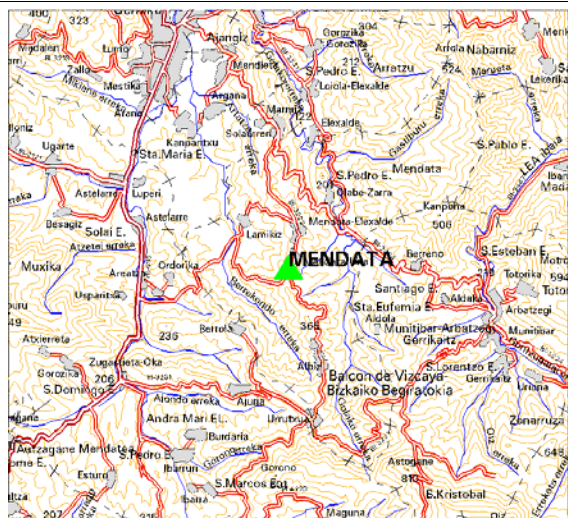
L: 43 ° 16 ' 31,5901 " N

M: 2 ° 38 ' 41,5400 " W

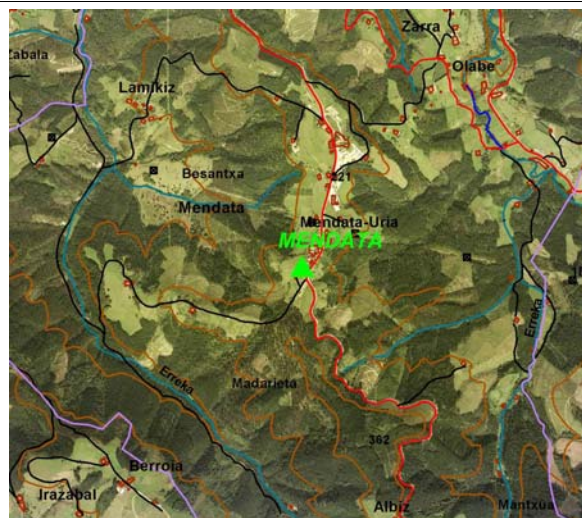
Convergencia: 0 ° 14 ' 36,4000 " E

Factor de escala: 0,999610 Huso: 30

MAPA DE SITUACIÓN 1:150.000



MAPA DE SITUACIÓN 1:25.000

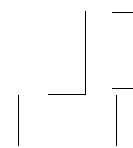


VISTA PANORÁMICA

VISTA DETALLE



**DIMENSIONES :**



Nº: **1089**

Vértice:

**MENDATA****VUELTA DE HORIZONTE**

<b>PUNTO VISADO</b> NOMBRE	<b>PLANO U.T.M.</b>	
	DISTANCIA	AZIMUT
Arbuo	0,000	0,0000
Bertdantzandi	0,000	0,0000
Notroyo	0,000	0,0000
Ganeko	0,000	0,0000
Eretza	0,000	0,0000
Armendia	0,000	0,0000
Burboa	0,000	0,0000
Oiz	0,000	0,0000
Sollube	0,000	0,0000
San Miguel	0,000	0,0000
Campona	0,000	0,0000
Arrola	0,000	0,0000
Navarniz	0,000	0,0000

**RESEÑA:**

Desde el pueblo de Mendata, nos dirigimos al depósito de aguas, donde se encuentra el hito.