

Nº: **1099**

Vértice:

**ARRAÑO II**

ORDEN: **4**

Municipio: LEMOA

TTHH: BIZKAIA Localidad:

Paraje MONTE

SITUACIÓN: Hoja 1/50.000: 62  
Cuadrante: III  
Hoja 1/10.000: 62-III-C

Fecha Colocación:

Fecha Observación: 1995

Fecha Control:

**COORDENADAS EN EL SISTEMA ED50:**

*Actualmente NO es el Sistema Geodésico de Referencia Oficial*

X: 516711,403

U.T.M. Y: 4782926,978

Z: 393,346  Cabeza Hito

GEOGRÁFICAS:

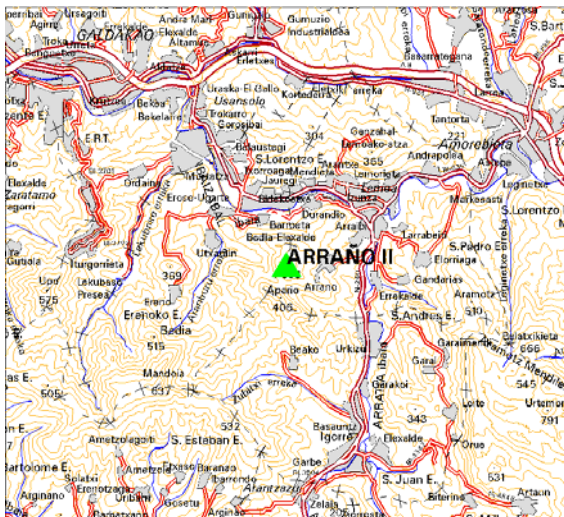
L: 43 ° 11 ' 53,3603 " N

M: 2 ° 47 ' 39,5534 " W

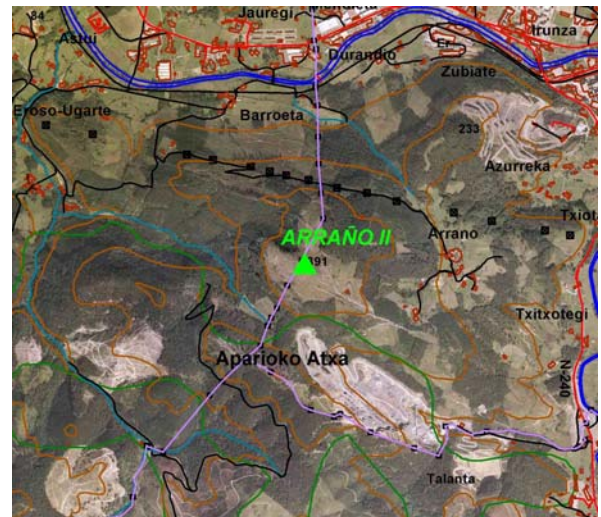
Convergencia: 0 ° 8 ' 26,8500 " E

Factor de escala: 0,999603 Huso: 30

MAPA DE SITUACIÓN 1:150.000



MAPA DE SITUACIÓN 1:25.000

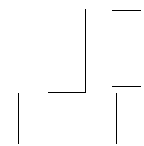


VISTA PANORÁMICA

VISTA DETALLE



**DIMENSIONES :**



Nº: **1099**

Vértice:

**ARRAÑO II****VUELTA DE HORIZONTE**

PUNTO VISADO NOMBRE	PLANO U.T.M.	
	DISTANCIA	AZIMUT
Argalarío	0,000	0,0000
Gamekogorta	0,000	0,0000
Lekanda	0,000	0,0000
Gorbea	0,000	0,0000
Oiz	0,000	0,0000
Sollube	0,000	0,0000
Jata	0,000	0,0000
Los Mimbres	0,000	0,0000
Eretza	0,000	0,0000
Serantes	0,000	0,0000
Kolometa	0,000	0,0000
Uraburu	0,000	0,0000
Pastorekorta	0,000	0,0000
Santa Marina	0,000	0,0000

**RESEÑA:**

Saliendo de Lemona en dirección a Igorre, veremos que en la última casa que hay a la derecha hay un letrero indicando "Citroen". A 30 m hay una entrada a la derecha con una rejilla metálica.

Tomaremos por la carretera de la izquierda y recorreremos 1.4 km. Después continuaremos por la pista de hormigón situada a la izquierda. Una vez pasados 1.05 km llegamos a un estacado. A partir de aquí tomaremos una pista de tierra hasta llegar a lo alto.