



Nº: **110**

Vértice:

**MENDRUGAÑA**

ORDEN: **4**

Municipio: VITORIA-GASTEIZ

TTHH: **ÁLAVA** Localidad:

Paraje **ARMENTIA**

Hoja 1/50.000: 112

SITUACIÓN: Cuadrante: III

Hoja 1/10.000: 112-III-D

Fecha Colocación: 1991

Fecha Observación: 1993

Fecha Control:

**COORDENADAS EN EL SISTEMA ED50:**

*Actualmente NO es el Sistema Geodésico de Referencia Oficial*

X: 524119,647

U.T.M. Y: 4743612,254

Z: 546,872  Cabeza Hito

**GEOGRÁFICAS:**

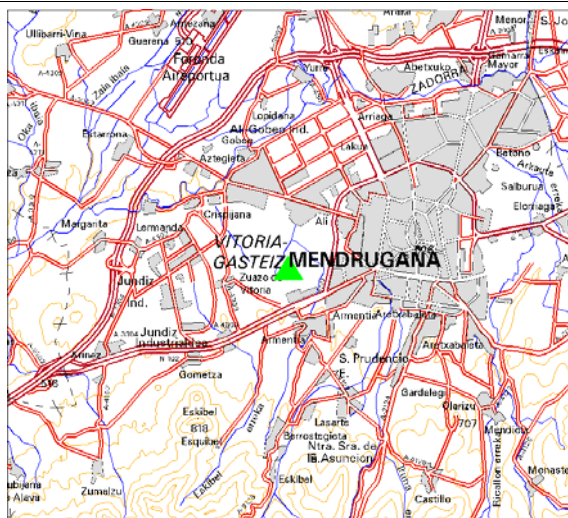
L: 42 ° 50 ' 38,1827 " N

M: 2 ° 42 ' 17,4359 " W

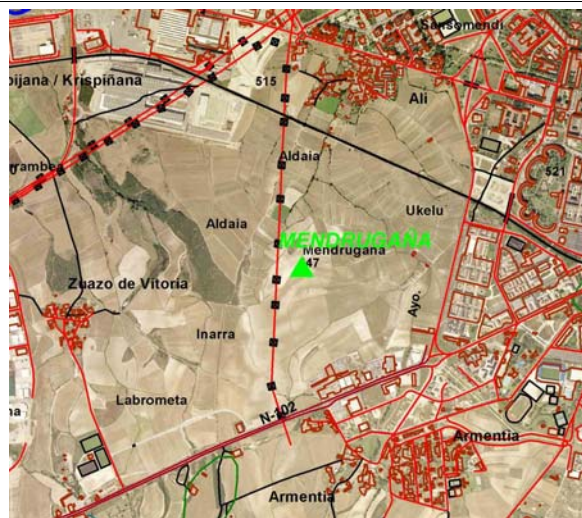
Convergencia: 0 ° 12 ' 2,5500 " E

Factor de escala: 0,999607 Huso: 30

MAPA DE SITUACIÓN 1:150.000



MAPA DE SITUACIÓN 1:25.000

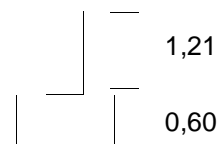


VISTA PANORÁMICA

VISTA DETALLE



**DIMENSIONES :**



Nº: **110**

Vértice:

**MENDRUGAÑA****VUELTA DE HORIZONTE**

<b>PUNTO VISADO</b> NOMBRE	<b>PLANO U.T.M.</b>	
	DISTANCIA	AZIMUT
GOBEO	2596,635	9,6865
OLARIZU	4567,973	143,0599
BAIDORANA	6484,761	170,2394
ETXARAN	4637,867	216,8643
BUSTO	6758,059	240,0496
PEÑA MAYOR	7699,674	250,3329
JUNDIZ	4654,429	286,2876
BETELEA	3345,990	341,8382

**RESEÑA:**

El hito se encuentra en un pequeño atillo entre sembrados al suroeste del pueblo de Ali. Se accede desde el pueblo por el camino que cruza el paso a nivel en dirección a Zuazo. El camino se sigue hasta un cruce y allí a la izquierda, a 200 metros, se encuentra el hito entre las fincas.