



Nº: **1117**

Vértice:

**ALBIZU**

ORDEN: **4**

Municipio: ARRANKUDIAGA

TTHH: BIZKAIA Localidad:

Paraje MONTE

SITUACIÓN: Hoja 1/50.000: 86  
Cuadrante: II  
Hoja 1/10.000: 86-II-A

Fecha Colocación:

Fecha Observación: 1995

Fecha Control:

**COORDENADAS EN EL SISTEMA ED50:**

*Actualmente NO es el Sistema Geodésico de Referencia Oficial*

X: 504189,626

U.T.M. Y: 4778470,635

Z: 498,182  Cabeza Hito

GEOGRÁFICAS:

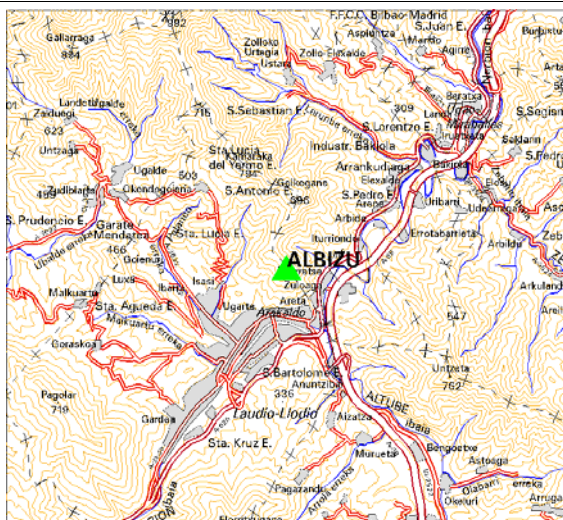
L: 43 ° 9 ' 29,5259 " N

M: 2 ° 56 ' 54,4876 " W

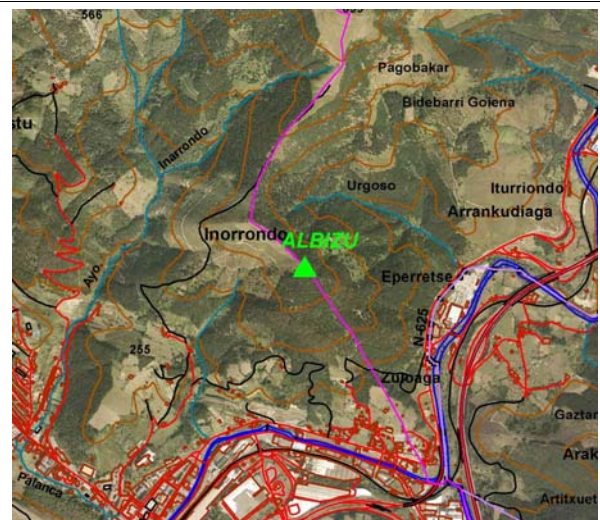
Convergencia: 0 ° 2 ' 6,8900 " E

Factor de escala: 0,999600 Huso: 30

MAPA DE SITUACIÓN 1:150.000



MAPA DE SITUACIÓN 1:25.000

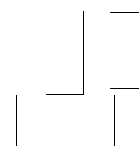


VISTA PANORÁMICA

VISTA DETALLE



**DIMENSIONES :**



Nº: **1117**

Vértice:

**ALBIZU****VUELTA DE HORIZONTE**

<b>PUNTO VISADO</b> NOMBRE	<b>PLANO U.T.M.</b>	
	DISTANCIA	AZIMUT
El Ahorcado	0,000	0,0000
Sollube	0,000	0,0000
Tologorri	0,000	0,0000
Peña Orduña	0,000	0,0000
Unseta	0,000	0,0000
Santa Marina	0,000	0,0000
Larrañomendi	0,000	0,0000
Uraburu	0,000	0,0000
Larraño	0,000	0,0000

**RESEÑA:**

Desde la plaza de Llodio, dirigirse por la carretera de Okendo. A unos 200 m a la derecha, entrar por la calle Motxotekale. Continuar 1.2 km hasta encontrarnos a la derecha dos pistas. Tomar la de la izquierda y seguir durante 1 km. Después coger la de la derecha otros 400 m. Hasta aquí se puede ir en T.T. Luego seguiremos andando unos 100 m. Cumbre despejada.