

Nº: **1124**

Vértice:

**BARANBIO**

ORDEN: **4**

Municipio: AMURRIO

TTHH: **ÁLAVA** Localidad: **BARANBIO**

Paraje **PRADO**

SITUACIÓN: Hoja 1/50.000: **86**  
Cuadrante: **IV**  
Hoja 1/10.000: **86-IV-B**

Fecha Colocación:

Fecha Observación: **1995**

Fecha Control:

**COORDENADAS EN EL SISTEMA ED50:**

*Actualmente NO es el Sistema Geodésico de Referencia Oficial*

X: **507462,620**

U.T.M. Y: **4767171,145**

Z: **592,078**  Cabeza Hito

GEOGRÁFICAS:

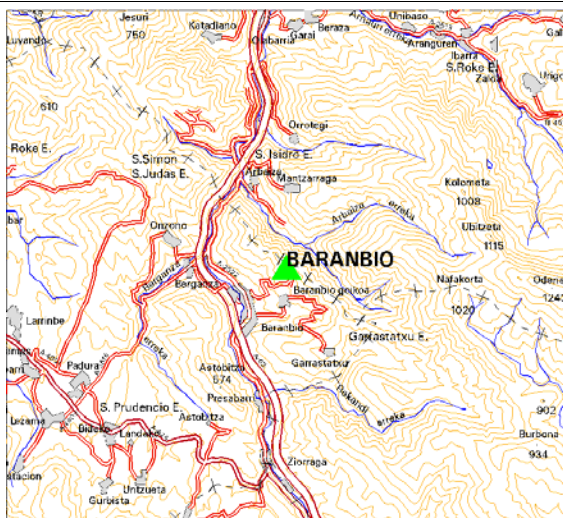
L: **43 ° 3 ' 23,1432 " N**

M: **2 ° 54 ' 30,1097 " W**

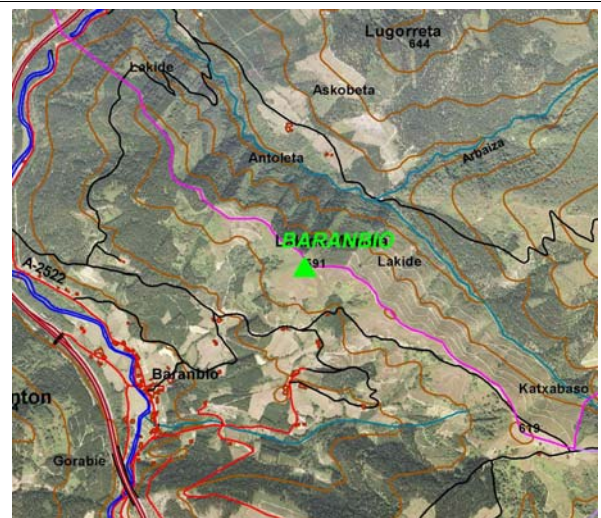
Convergencia: **0 ° 3 ' 45,2200 " E**

Factor de escala: **0,999600** Huso: **30**

MAPA DE SITUACIÓN 1:150.000



MAPA DE SITUACIÓN 1:25.000

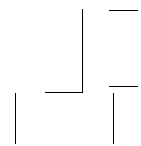


VISTA PANORÁMICA

VISTA DETALLE



**DIMENSIONES :**



Nº: **1124**

Vértice:

**BARANBIO****VUELTA DE HORIZONTE**

<b>PUNTO VISADO</b> NOMBRE	<b>PLANO U.T.M.</b>	
	DISTANCIA	AZIMUT
Unseta	0,000	0,0000
Jesuri	0,000	0,0000
Lobantxu	0,000	0,0000
Colometa	0,000	0,0000
Garrastatzu	0,000	0,0000

**RESEÑA:**

En T.T., por la carretera de Orozco a Baranbio y llegando al cruce de Berganza (carretera que va a la Magdalena). Frente a este cruce sube una pista de tierra. Continuar por ella hasta la parte más alta, y a a partir de aquí ir andando por lo alto hasta una zona despejada de pinos.  
Zona despejada entre pinos.