



Nº: **116**

Vértice:

BUKARIO

ORDEN: **4**

Municipio: SAN MILLÁN

TTHH: ÁLAVA Localidad: NARVAJA

Paraje ALTO DEL ASESTADERO - SIERRA DE NARB

SITUACIÓN: Hoja 1/50.000: 113
Cuadrante: I
Hoja 1/10.000: 113-I-D

Fecha Colocación: 1992

Fecha Observación: 1993

Fecha Control:

COORDENADAS EN EL SISTEMA ED50:

Actualmente NO es el Sistema Geodésico de Referencia Oficial

X: 548138,202

U.T.M. Y: 4752170,137

Z: 689,826 Cabeza Hito

GEOGRÁFICAS:

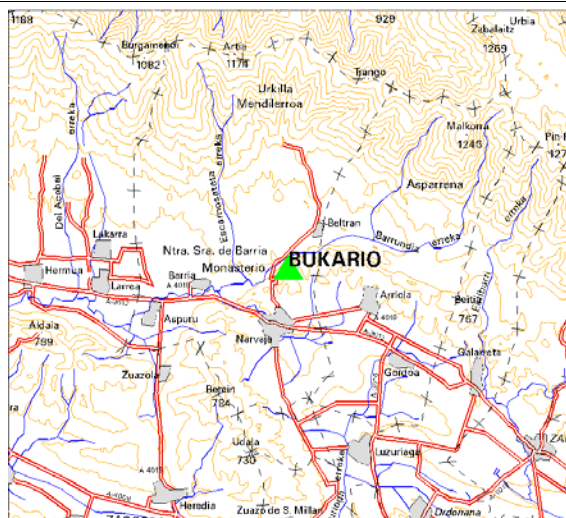
L: 42 ° 55 ' 11,5120 " N

M: 2 ° 24 ' 36,7255 " W

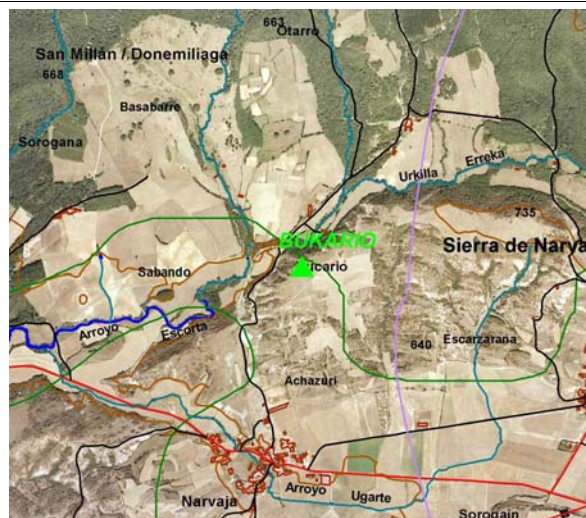
Convergencia: 0 ° 24 ' 5,9200 " E

Factor de escala: 0,999628 Huso: 30

MAPA DE SITUACIÓN 1:150.000



MAPA DE SITUACIÓN 1:25.000

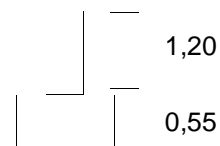


VISTA PANORÁMICA

VISTA DETALLE



DIMENSIONES :



Nº: 116	Vértice: BUKARIO
----------------	-------------------------

VUELTA DE HORIZONTE

PUNTO VISADO NOMBRE	PLANO U.T.M.	
	DISTANCIA	AZIMUT
TRANGO	4305,574	43,0100
KORROSPARRI	4784,796	120,7464
BEREIN	2953,730	234,2473
ALDAIA	5466,548	284,4888
ALDAIA BI	5480,193	284,5186
SAITURRI	7728,897	345,5723
ARTIA	4354,699	382,4497

RESEÑA:

Se accede desde el pueblo de Narbaxa por una pista que lleva al antiguo molino. La pista en su primera parte está recientemente arreglada, la carretera nos lleva hasta un collado para luego tomar un camino en dirección este y seguir luego al norte hasta encontrarnos con un tetón a la izquierda, donde se encuentra al hito.