

Nº: **123**

Vértice:

DALLO

ORDEN: **4**

Municipio: IRURAIZ-GAUNA

TTHH: **ÁLAVA** Localidad:

Paraje **DALLO BASO**

SITUACIÓN: Hoja 1/50.000: 113
Cuadrante: III
Hoja 1/10.000: 113-III-C

Fecha Colocación: 1992

Fecha Observación: 1993

Fecha Control:

COORDENADAS EN EL SISTEMA ED50:

Actualmente NO es el Sistema Geodésico de Referencia Oficial

X: 544455,207

U.T.M. Y: 4746009,086

Z: 682,875 Cabeza Hito

GEOGRÁFICAS:

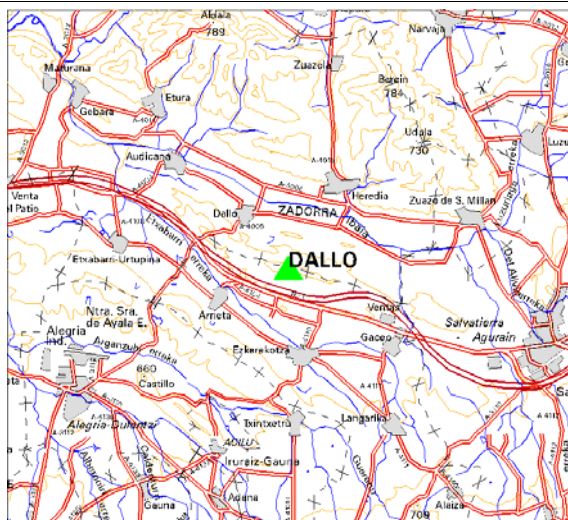
L: 42 ° 51 ' 52,5973 " N

M: 2 ° 27 ' 20,9239 " W

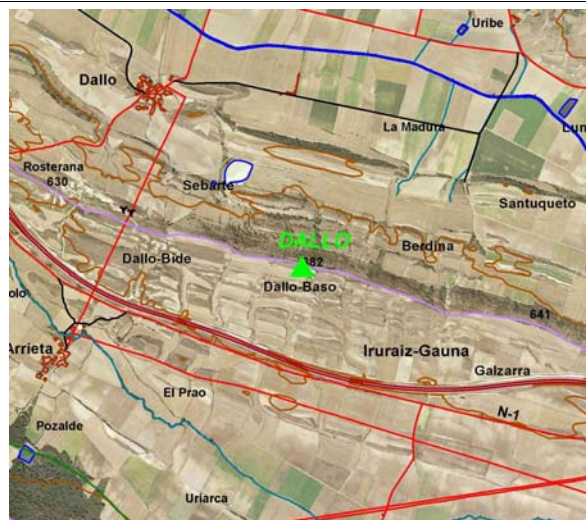
Convergencia: 0 ° 22 ' 12,7200 " E

Factor de escala: 0,999624 Huso: 30

MAPA DE SITUACIÓN 1:150.000



MAPA DE SITUACIÓN 1:25.000

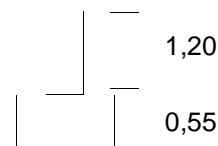


VISTA PANORÁMICA

VISTA DETALLE



DIMENSIONES :



Nº: 123	Vértice: DALLO
----------------	-----------------------

VUELTA DE HORIZONTE

PUNTO VISADO NOMBRE	PLANO U.T.M.	
	DISTANCIA	AZIMUT
BEREIN	4224,224	34,3377
APOSTOLADOS	2943,021	115,9172
SANTA ELENA	7303,094	170,3890
OTZAMENDI	2087,386	240,4799
CASTILLO	3797,547	261,0854
MAJADA	3875,369	293,0528

RESEÑA:

Se accede desde la carretera que une la nacional N-I con el pueblo de Dallo. Una vez pasada la autovía por el túnel, a la derecha, salen unas rodadas que permiten, entre fincas, subir a un altillo sobre el que está construido el hito.