



Nº: **124**

Vértice:

**ROMENDI**

ORDEN: **4**

Municipio: SAN MILLÁN

TTHH: ÁLAVA Localidad: MEZQUIA

Paraje PUEBLO DE MEZKIA

SITUACIÓN: Hoja 1/50.000: 113  
Cuadrante: III  
Hoja 1/10.000: 113-III-D

Fecha Colocación: 1992

Fecha Observación: 1993

Fecha Control:

**COORDENADAS EN EL SISTEMA ED50:**

*Actualmente NO es el Sistema Geodésico de Referencia Oficial*

X: 552457,196

U.T.M. Y: 4745650,398

Z: 624,191  Cabeza Hito

GEOGRÁFICAS:

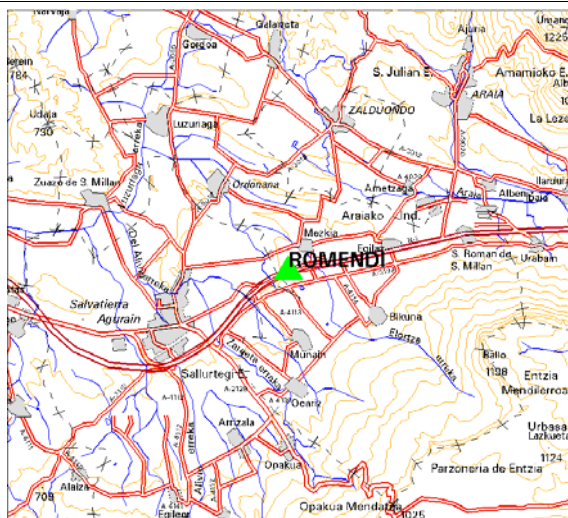
L: 42 ° 51 ' 39,1432 " N

M: 2 ° 21 ' 28,4284 " W

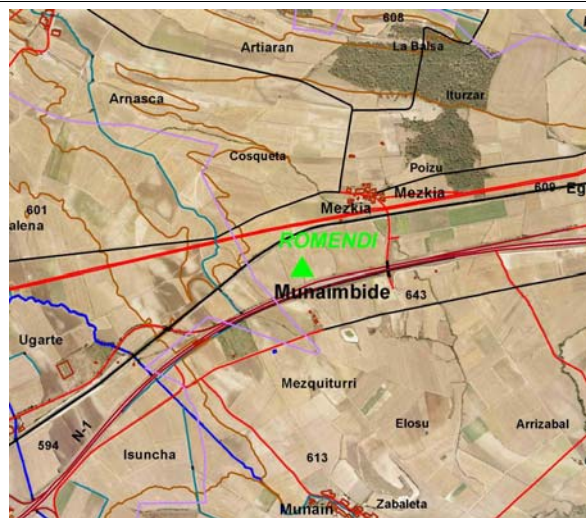
Convergencia: 0 ° 26 ' 12,4100 " E

Factor de escala: 0,999633 Huso: 30

MAPA DE SITUACIÓN 1:150.000



MAPA DE SITUACIÓN 1:25.000

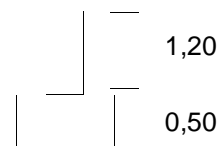


VISTA PANORÁMICA

VISTA DETALLE



**DIMENSIONES :**



Nº: <b>124</b>	Vértice: <b>ROMENDI</b>
----------------	-------------------------

**VUELTA DE HORIZONTE**

PUNTO VISADO NOMBRE	PLANO U.T.M.	
	DISTANCIA	AZIMUT
KORROSPARRI	4992,491	2,7293
ALBENIZ	5145,997	70,8294
LEGUNBE	9399,575	107,4135
BALLO	4698,418	126,0905
PUERTO MUNAIN	4745,049	161,2440
ARPE	4170,438	181,8780
ATXURI	6222,781	208,0024
SANTA ELENA	7771,021	241,6210
APOSTOLADOS	5163,716	295,4406
BEREIN	7062,797	338,1453

**RESEÑA:**

Se accede desde la antigua N-I, por un camino situado entre Mezkia y Agurain, a 1,5 kms del cruce de Mezkia. Desde la carretera al hito habrá unos 200 metros en dirección norte. El hito se encuentra en un perdido al borde de una finca.