

Nº: **155**

Vértice:

**ENCINAL**

ORDEN: **4**

Municipio: BERANTEVILLA

TTHH: **ÁLAVA** Localidad:

Paraje **ALTO DEL ENCINAL**

SITUACIÓN: Hoja 1/50.000: 137  
Cuadrante: IV  
Hoja 1/10.000: 137-IV-D

Fecha Colocación: 1992

Fecha Observación: 1993

Fecha Control:

**COORDENADAS EN EL SISTEMA ED50:**

*Actualmente NO es el Sistema Geodésico de Referencia Oficial*

X: 511586,009

U.T.M. Y: 4724413,809

Z: 638,748  Cabeza Hito

**GEOGRÁFICAS:**

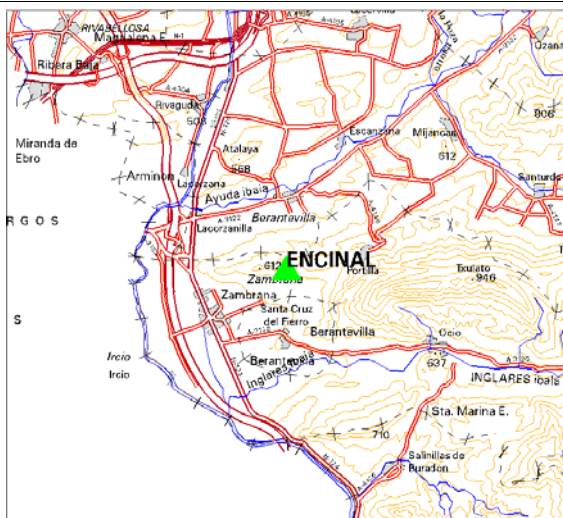
L: 42 ° 40 ' 16,8492 " N

M: 2 ° 51 ' 31,0057 " W

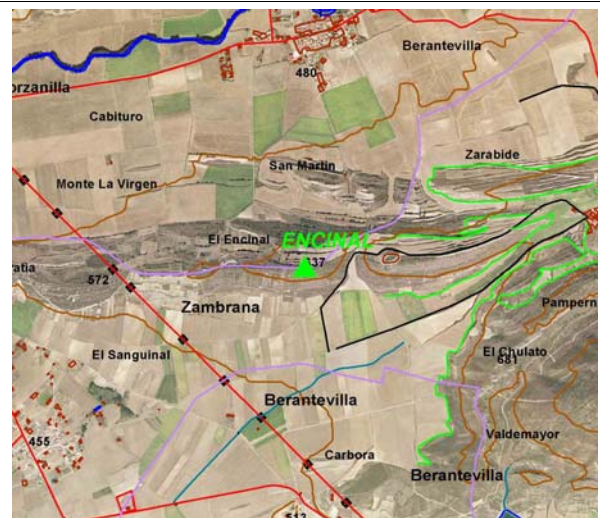
Convergencia: 0 ° 5 ' 44,9900 " E

Factor de escala: 0,999601 Huso: 30

MAPA DE SITUACIÓN 1:150.000



MAPA DE SITUACIÓN 1:25.000

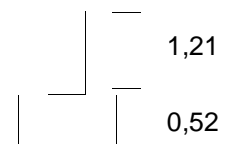


VISTA PANORÁMICA

VISTA DETALLE



**DIMENSIONES :**



Nº: <b>155</b>	Vértice: <b>ENCINAL</b>
----------------	-------------------------

**VUELTA DE HORIZONTE**

PUNTO VISADO NOMBRE	PLANO U.T.M.	
	DISTANCIA	AZIMUT
SAN FORMERIO H	6306,224	24,3842
MONTECILLO	4168,625	59,5923
CERRO-1	10146,413	71,2580
MENDILAZA	6710,716	140,4681
MONTE CABRERA	3656,529	168,0941
PEÑA ESCALERA	5874,821	223,6091
LAS BRUJAS	8125,655	324,1219
LACORZANA	4347,300	340,5667
ATALAYA	2381,202	371,1796

**RESEÑA:**

Desde el pueblo de Zambrana, por el camino que pasa por el Cementerio y luego en dirección norte se sube hasta la loma, para girar a la derecha en lo más alto y rodar por la cuerda hasta llegar al hito. Al final del trayecto, el camino se pierde para seguir monte a través.