



Nº: 156

Vértice:

JUNDIZ

ORDEN: 4

Municipio: VITORIA-GASTEIZ

TTHH: ÁLAVA Localidad: ARINEZ

Paraje CERRO AL OESTE DE JUNDIZ

SITUACIÓN: Hoja 1/50.000: 138
Cuadrante: I
Hoja 1/10.000: 138-I-D

Fecha Colocación: 1992

Fecha Observación: 1993

Fecha Control:

COORDENADAS EN EL SISTEMA ED50:

Actualmente NO es el Sistema Geodésico de Referencia Oficial

X: 519572,771

U.T.M. Y: 4742617,455

Z: 620,314 Cabeza Hito

GEOGRÁFICAS:

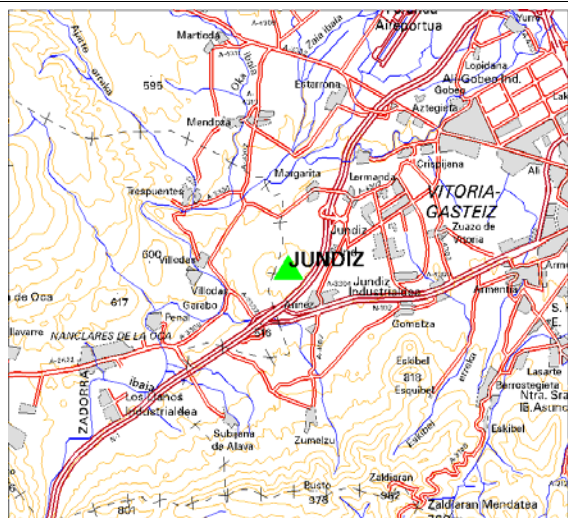
L: 42 ° 50 ' 6,4010 " N

M: 2 ° 45 ' 37,8661 " W

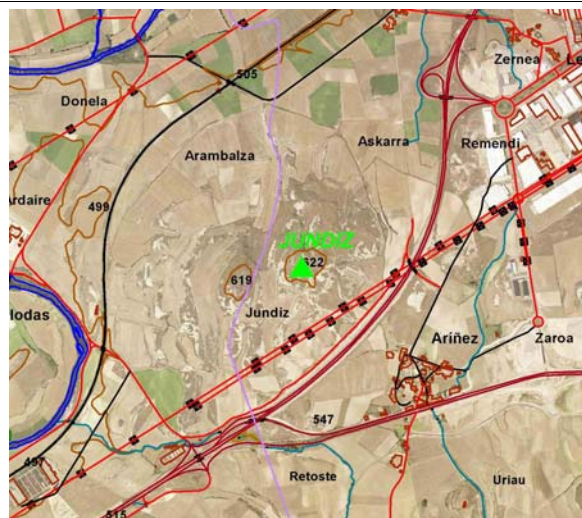
Convergencia: 0 ° 9 ' 46,1600 " E

Factor de escala: 0,999604 Huso: 30

MAPA DE SITUACIÓN 1:150.000



MAPA DE SITUACIÓN 1:25.000

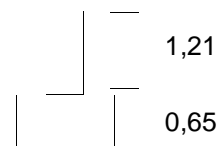


VISTA PANORÁMICA

VISTA DETALLE



DIMENSIONES :



Nº: 156	Vértice: JUNDIZ
----------------	------------------------

VUELTA DE HORIZONTE

PUNTO VISADO NOMBRE	PLANO U.T.M.	
	DISTANCIA	AZIMUT
ESTARRONA	3814,434	18,8405
BETELEA	3582,789	35,5395
MENDRUGAÑA	4654,429	86,2876
ETXARAN	4819,300	151,3889
BUSTO	4505,731	191,9201
PEÑA MAYOR	4517,086	213,1440
TUYO	7437,793	261,8593
GABO	3873,373	290,7648
LORRITXO	7776,422	318,9600
MENDIGURENGAÑA	4763,850	357,5311
URIKALDE	5438,720	392,9606

RESEÑA:

Se accede por la primera pista que sale de la carretera de Villodas en su desvío de N-I. El camino va en paralelo a la N-I hasta encontrar un camino a la izquierda que sube entre fincas y monte bajo hasta lo más alto del cerro donde se encuentra el hito.