



Nº: **18**

Vértice:

**ESKORITAS**

ORDEN: **4**

Municipio: AYALA

TTHH: **ÁLAVA** Localidad: **RESPALDIZA**

Paraje **ALTO DE ESKORITAS**

SITUACIÓN: Hoja 1/50.000: **86**  
Cuadrante: **III**  
Hoja 1/10.000: **86-III-B**

Fecha Colocación: **1992**

Fecha Observación: **1993**

Fecha Control:

**COORDENADAS EN EL SISTEMA ED50:**

*Actualmente NO es el Sistema Geodésico de Referencia Oficial*

X: **495499,600**

U.T.M. Y: **4769204,771**

Z: **642,739**  Cabeza Hito

GEOGRÁFICAS:

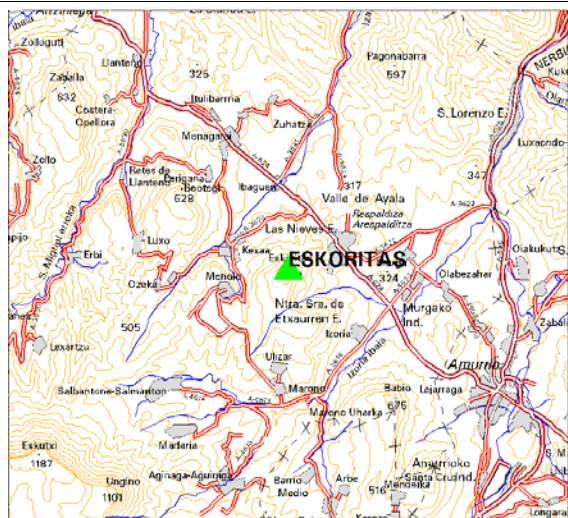
L: **43 ° 4 ' 29,1512 " N**

M: **3 ° 3 ' 19,0026 " W**

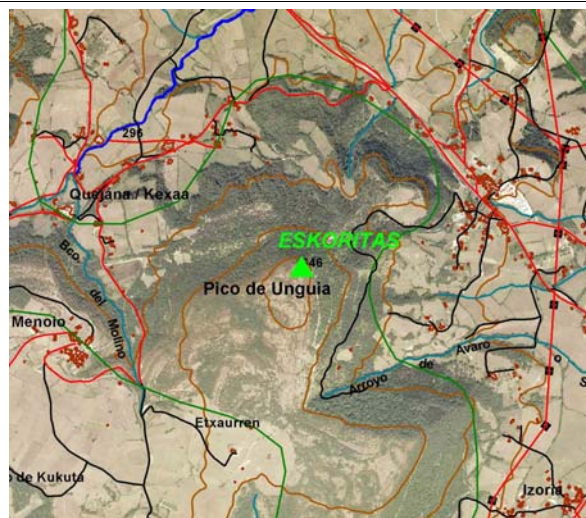
Convergencia: **0 ° 2 ' 15,9100 " W**

Factor de escala: **0,999600** Huso: **30**

MAPA DE SITUACIÓN 1:150.000



MAPA DE SITUACIÓN 1:25.000

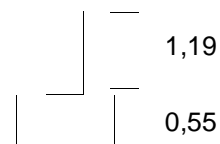


VISTA PANORÁMICA

VISTA DETALLE



**DIMENSIONES :**



Nº: <b>18</b>	Vértice: <b>ESKORITAS</b>
---------------	---------------------------

**VUELTA DE HORIZONTE**

PUNTO VISADO NOMBRE	PLANO U.T.M.	
	DISTANCIA	AZIMUT
INORDIO	6497,993	82,8830
KUSKUMENDI	8338,089	108,1142
SAN PEDRO	3698,948	120,9604
BABIO	3426,654	154,9872
ITURRIGORRI	6345,289	213,7885
ESKUTXI	6283,137	257,6957
POZO LAGOS	7835,925	298,2388
PERIGAÑA	2770,488	337,6839
ZABALLA	5876,734	340,5409
PEÑALBA	10297,378	341,7260
DUBALTZA	7629,735	384,5916

**RESEÑA:**

Desde la carretera de Arespalditza a Menoio y 2 kms. Antes de éste último, sale a la izquierda en cirva, una pista de cemento que nos lleva a la Ermita de Etxaurren. En la última curva, unos 200 metros antes de la Ermita, a la derecha sale un camino que bordea la Ermita entre alambradas y nos llevará hasta una portela de madera, que una vez pasada, se toma el camino a la izquierda bordeando el muro de piedra y por el primer desvío a la derecha en dirección norte. Este último camino no se dejará hasta que se convierte en simples rodadas, en los últimos 200 metros antes del hito.