

Nº: **188**

Vértice:

**ARPE**

ORDEN: **4**

Municipio: SALVATIERRA

TTHH: **ÁLAVA** Localidad: **OPACUA**

Paraje **DEPÓSITO DE AGUAS**

SITUACIÓN: Hoja 1/50.000: 139  
Cuadrante: II  
Hoja 1/10.000: 139-II-A

Fecha Colocación: 1992

Fecha Observación: 1993

Fecha Control:

**COORDENADAS EN EL SISTEMA ED50:**

*Actualmente NO es el Sistema Geodésico de Referencia Oficial*

X: 553628,385

U.T.M. Y: 4741647,790

Z: 822,193  Cabeza Hito

**GEOGRÁFICAS:**

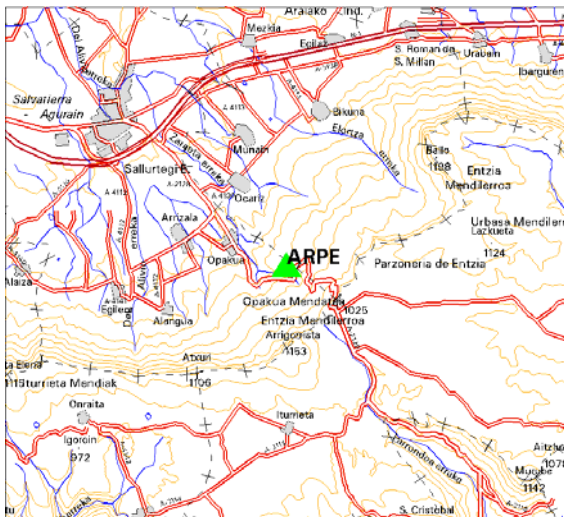
L: 42 ° 49 ' 29,1016 " N

M: 2 ° 20 ' 38,1955 " W

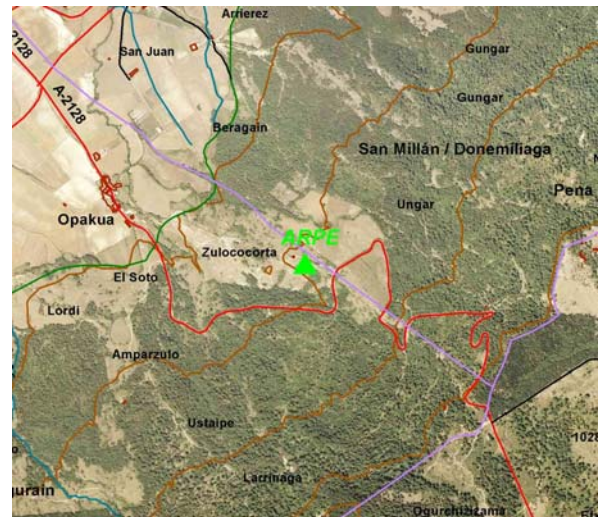
Convergencia: 0 ° 26 ' 45,4900 " E

Factor de escala: 0,999635 Huso: 30

MAPA DE SITUACIÓN 1:150.000



MAPA DE SITUACIÓN 1:25.000

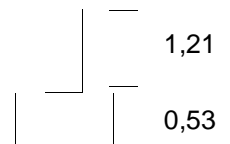


VISTA PANORÁMICA

VISTA DETALLE



**DIMENSIONES :**



Nº: <b>188</b>	Vértice: <b>ARPE</b>
----------------	----------------------

**VUELTA DE HORIZONTE**

PUNTO VISADO NOMBRE	PLANO U.T.M.	
	DISTANCIA	AZIMUT
ALBENIZ	7161,403	31,9386
BALLO	3793,031	62,0301
PUERTO MUNAIN	1546,258	95,4665
ATXURI	2919,126	246,6098
APOSTOLADOS	7291,291	333,2070
BEREIN	10621,854	354,1655
ROMENDI	4170,438	381,8780

**RESEÑA:**

Desde el pueblo de Opakua se toma la carretera que sube al Puerto del mismo nombre, y a dos kilómetros del pueblo a la izquierda sale un camino que va hacia el depósito de aguas, pasando primero por una pequeña loma sobre la que se encuentra el hito. El hito está situado a la izquierda del camino sobre una pequeña loma.