

Nº: **197**

Vértice:

MAEZTU

ORDEN: **4**

Municipio: ARRAIA-MAEZTU

TTHH: **ÁLAVA** Localidad:

Paraje **ERMITA DE LA VIRGEN DEL CAMPO**

SITUACIÓN: Hoja 1/50.000: 139
Cuadrante: III
Hoja 1/10.000: 139-III-A

Fecha Colocación: 1992

Fecha Observación: 1993

Fecha Control:

COORDENADAS EN EL SISTEMA ED50:

Actualmente NO es el Sistema Geodésico de Referencia Oficial

X: 544524,302

U.T.M. Y: 4732398,151

Z: 705,302 Cabeza Hito

GEOGRÁFICAS:

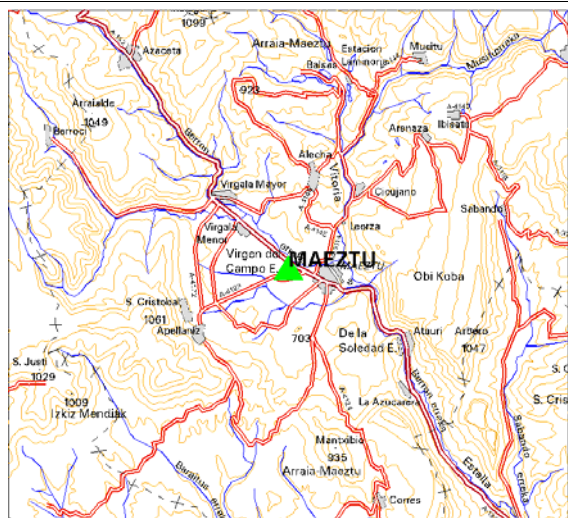
L: 42 ° 44 ' 31,3573 " N

M: 2 ° 27 ' 21,7484 " W

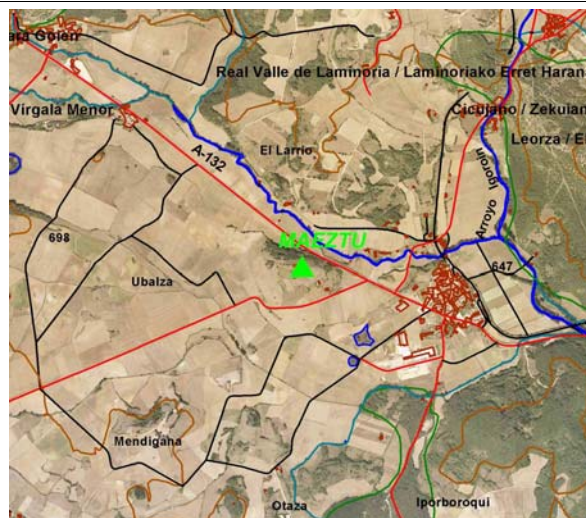
Convergencia: 0 ° 22 ' 9,0800 " E

Factor de escala: 0,999624 Huso: 30

MAPA DE SITUACIÓN 1:150.000



MAPA DE SITUACIÓN 1:25.000

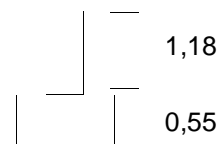


VISTA PANORÁMICA

VISTA DETALLE



DIMENSIONES :



Nº: 197	Vértice: MAEZTU
----------------	------------------------

VUELTA DE HORIZONTE

PUNTO VISADO NOMBRE	PLANO U.T.M.	
	DISTANCIA	AZIMUT
MUGARRIETA	2041,529	3,2870
SOILA	6406,712	165,9546
APELLANIZ	3083,438	281,9712
KAPILDUI (1-ORDEN)	7146,095	325,2898

RESEÑA:

Se accede desde la carretera que una Maeztu con Apellaniz, y una vez superada la Ermita de la Virgen del Campo, se toma el el primer cruce a la derecha, para luego tomar a la derecha otra vez unas rodadas que cruzan unas fincas y suben después por monte bajo hasta lo más alto de la loma, donde se encuentra el hito.