

Nº: **2051**

Vértice:

DONIENE

ORDEN: **4**

Municipio: DEBA

TTHH: GIPUZKOA Localidad:

Paraje D. AGUSTIN ALTZIBAR

SITUACIÓN: Hoja 1/50.000: 63
Cuadrante: II
Hoja 1/10.000: 63-II-C

Fecha Colocación:

Fecha Observación: 1994

Fecha Control:

COORDENADAS EN EL SISTEMA ED50:

Actualmente NO es el Sistema Geodésico de Referencia Oficial

X: 553334,983

U.T.M. Y: 4793372,836

Z: 223,851 Cabeza Hito

GEOGRÁFICAS:

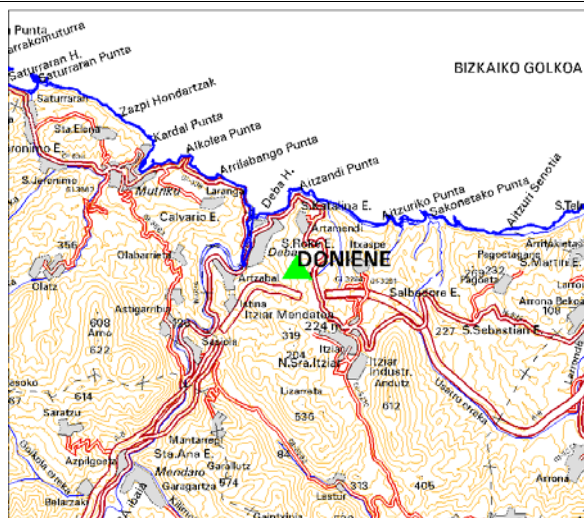
L: 0 ' " N

M: 0 ' " W

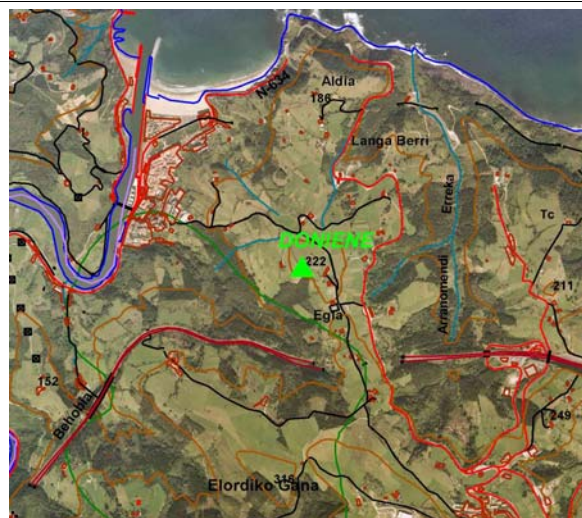
Convergencia: 0 ' "

Factor de escala: Huso: 30

MAPA DE SITUACIÓN 1:150.000



MAPA DE SITUACIÓN 1:25.000



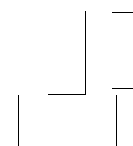
VISTA PANORÁMICA



VISTA DETALLE



DIMENSIONES :



Nº: 2051	Vértice: DONIENE
-----------------	-------------------------

VUELTA DE HORIZONTE

PUNTO VISADO	PLANO U.T.M.	
NOMBRE	DISTANCIA	AZIMUT

RESEÑA:

Se accede desde la carretera entre Zumaia y Deba, entre los Kms. 40 y 41. Se toma un camino que lleva al Cº San Roque; después, con T.T. y campo a través por una pradera, hasta la cumbre, cota 226 m. donde está construido el hito.