



Nº: **2137**

Vértice:

TXURROA

ORDEN: **4**

Municipio: ALKIZA

TTHH: GIPUZKOA Localidad:

Paraje D. JUAN ASUAGA AGUIRREURRETA

SITUACIÓN: Hoja 1/50.000: 64
Cuadrante: III
Hoja 1/10.000: 64-III-D

Fecha Colocación:

Fecha Observación: 1994

Fecha Control:

COORDENADAS EN EL SISTEMA ED50:

Actualmente NO es el Sistema Geodésico de Referencia Oficial

X: 573721,229

U.T.M. Y: 4780574,054

Z: 429,831 Cabeza Hito

GEOGRÁFICAS:

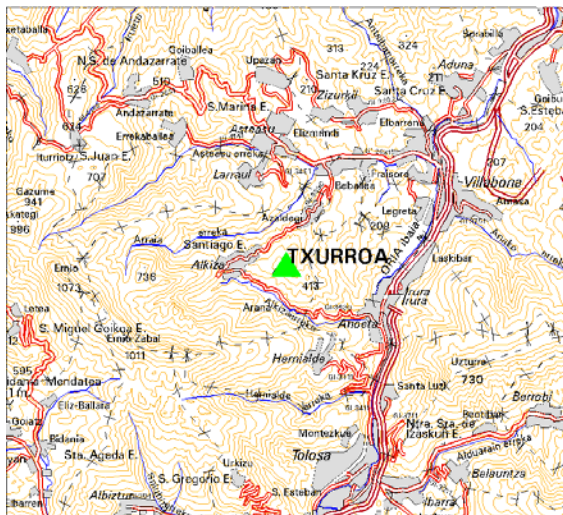
L: 0 ' " N

M: 0 ' " W

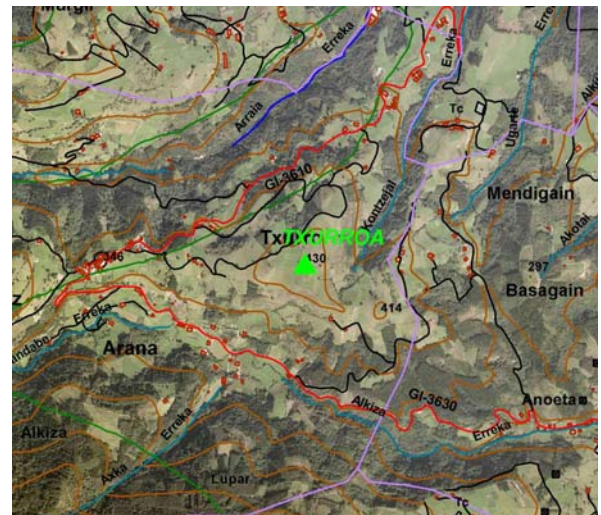
Convergencia: 0 ' "

Factor de escala: Huso: 30

MAPA DE SITUACIÓN 1:150.000



MAPA DE SITUACIÓN 1:25.000

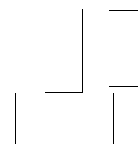


VISTA PANORÁMICA

VISTA DETALLE



DIMENSIONES :



Nº: 2137	Vértice: TXURROA
-----------------	-------------------------

VUELTA DE HORIZONTE

PUNTO VISADO	PLANO U.T.M.	
NOMBRE	DISTANCIA	AZIMUT

RESEÑA:

Se accede desde el pueblo de Alkiza, se toma el camino que indica "aparkaleku", este sube hasta el Caserío Etxabe Txiki, que está en la ladera del monte. Desde aquí, se sube andando hasta lo más alto en la cota 428 metros. Que está en la parte norte de la cima donde se ha colocado el hito.