



Nº: **2155**

Vértice:

ARRAIGANE- ONATZMENDI

ORDEN: **4**

Municipio: AZPEITIA

TTHH: GIPUZKOA Localidad:

Paraje D. JOSE AZCUNE SODUPE

SITUACIÓN: Hoja 1/50.000: 88
Cuadrante: II
Hoja 1/10.000: 88-II-B

Fecha Colocación:

Fecha Observación: 1994

Fecha Control:

COORDENADAS EN EL SISTEMA ED50:

Actualmente NO es el Sistema Geodésico de Referencia Oficial

X: 560081,546

U.T.M. Y: 4779159,547

Z: 408,500 Cabeza Hito

GEOGRÁFICAS:

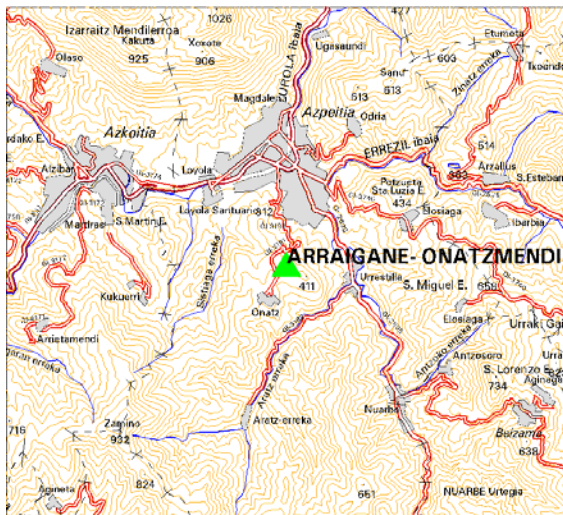
L: 0 ' " N

M: 0 ' " W

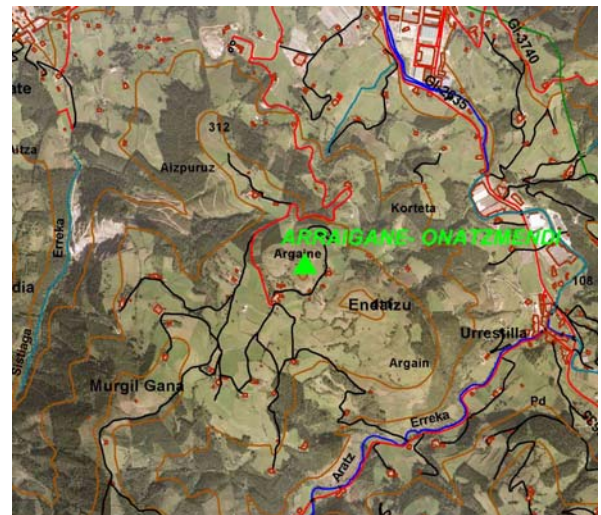
Convergencia: 0 ' "

Factor de escala: Huso: 30

MAPA DE SITUACIÓN 1:150.000



MAPA DE SITUACIÓN 1:25.000



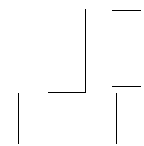
VISTA PANORÁMICA



VISTA DETALLE



DIMENSIONES :



| | |
|-----------------|---------------------------------------|
| Nº: 2155 | Vértice: ARRAIGANE- ONATZMENDI |
|-----------------|---------------------------------------|

VUELTA DE HORIZONTE

| PUNTO VISADO NOMBRE | PLANO U.T.M. | |
|-------------------------------|---------------------|--------|
| | DISTANCIA | AZIMUT |

RESEÑA:

Se accede desde Azpeitia hacia el Bº Oñatz por un camino asfaltado.

Se puede continuar con un vehículo T.T.. Los últimos 150 m. campo a través con dificultades.

El vértice se encuentra en lo más alto a cota 408 m.