



Nº: **2256**

Vértice:

IZUZKITZA

ORDEN: **4**

Municipio: ARRAZUA-UBARRUNDIA

TTHH: **ÁLAVA** Localidad:

Paraje **J.A. DE LANDA-DURANA (ALAVA)**

Hoja 1/50.000: 112

SITUACIÓN: Cuadrante: II

Hoja 1/10.000: 112-II-B

Fecha Colocación:

Fecha Observación: 1994

Fecha Control:

COORDENADAS EN EL SISTEMA ED50:

Actualmente NO es el Sistema Geodésico de Referencia Oficial

X: 533263,926

U.T.M. Y: 4757904,101

Z: 804,961 Cabeza Hito

GEOGRÁFICAS:

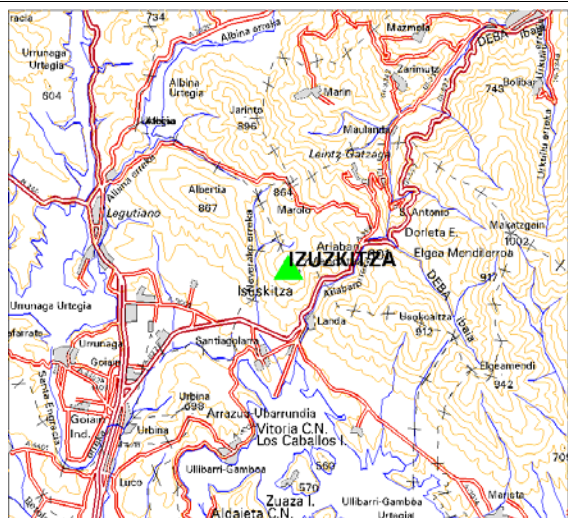
L: 0 ' " N

M: 0 ' " W

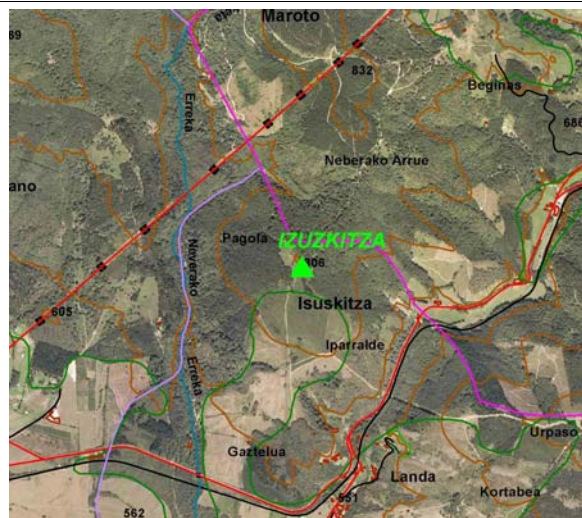
Convergencia: 0 ' "

Factor de escala: Huso: 30

MAPA DE SITUACIÓN 1:150.000



MAPA DE SITUACIÓN 1:25.000

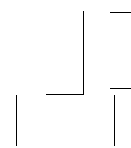


VISTA PANORÁMICA

VISTA DETALLE



DIMENSIONES :



Nº: 2256	Vértice: IZUZKITZA
-----------------	---------------------------

VUELTA DE HORIZONTE

PUNTO VISADO	PLANO U.T.M.	
NOMBRE	DISTANCIA	AZIMUT

RESEÑA:

Se accede por Landa desde el bar que hay junto al camping. Desde aquí sale un camino asfaltado que pasa por debajo de dos puertas de la carretera que va a Bergara-Vitoria. Hay un camino de tierra a la izquierda tiene una puerta verde de madera para el ganado, lugar donde se encuentra el vértice y en cuya base se ha colocado una placa. El monumento es como una cruz con peldaños. Antes de llegar a la cruz hay una alambrada. Se deja el coche en una cruz de piedra situado a la izquierda del camino; de hay se sube andando hasta el monumento siguiendo las cruces. Las cruces son de piedra y están a lo largo de la ladera.