

Nº: **229**

Vértice:

**MENDIGURINA**

ORDEN: **4**

Municipio: ZAMBRANA

TTHH: **ÁLAVA** Localidad:

Paraje **CASA MENDIGURINA**

SITUACIÓN: Hoja 1/50.000: 170  
Cuadrante: III  
Hoja 1/10.000: 170-III-A

Fecha Colocación: 1992

Fecha Observación: 1993

Fecha Control:

**COORDENADAS EN EL SISTEMA ED50:**

*Actualmente NO es el Sistema Geodésico de Referencia Oficial*

X: 514596,283

U.T.M. Y: 4713146,591

Z: 519,088  Cabeza Hito

**GEOGRÁFICAS:**

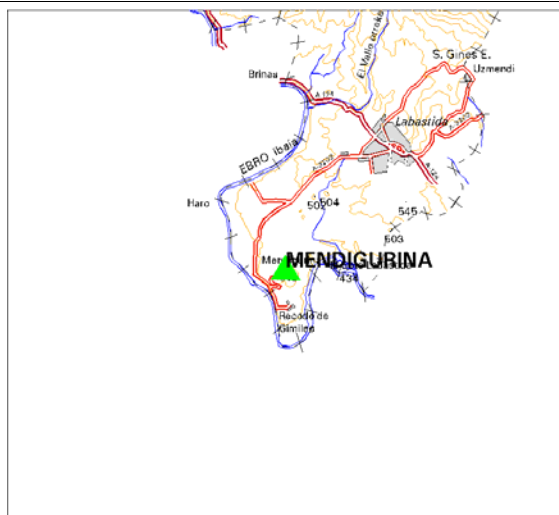
L: 42 ° 34 ' 11,3890 " N

M: 2 ° 49 ' 19,7998 " W

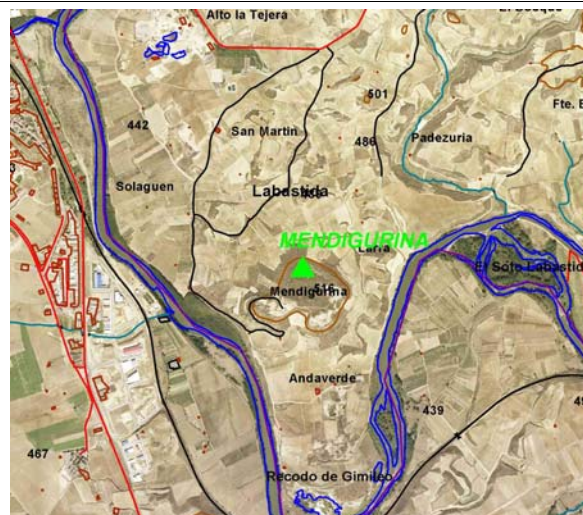
Convergencia: 0 ° 7 ' 13,0900 " E

Factor de escala: 0,999602 Huso: 30

MAPA DE SITUACIÓN 1:150.000



MAPA DE SITUACIÓN 1:25.000

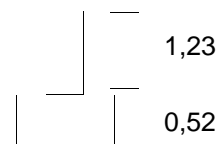


VISTA PANORÁMICA

VISTA DETALLE



**DIMENSIONES :**



Nº: <b>229</b>	Vértice: <b>MENDIGURINA</b>
----------------	-----------------------------

**VUELTA DE HORIZONTE**

PUNTO VISADO NOMBRE	PLANO U.T.M.	
	DISTANCIA	AZIMUT
ESPRIBILA	5605,957	8,1546
TOLOÑO (1-ORDEN)	7715,141	45,3986
LABASTIDA	3652,792	52,4874
SAN LEON	11671,662	83,7949
SANTA LUCIA	1895,479	319,2604
PEÑA ESCALERA	7743,230	353,7951
LOS BARCOS	3679,755	367,5869

**RESEÑA:**

Tomando la carretera de Labastida a Haro, se sigue hasta una pista a la izquierda antes de las graveras, por dicho camino se sigue en dirección sur y luego al suroeste hasta llegar a la ladera sur de un teso. El teso tiene acceso por un camino que sale a la izquierda del principal y que sube haciendo zig-zag en zona de antiguas graveras, para una vez en lo alto tener que ir hacia el norte a la finca de almendros abandonada y de allí al hito.