



Nº: **233**

Vértice:

CARRAVALSECA

ORDEN: **4**

Municipio: LAGUARDIA

TTHH: **ÁLAVA** Localidad:

Paraje LAGUNA DE CARRAVALSECA

SITUACIÓN: Hoja 1/50.000: 170
Cuadrante: IV
Hoja 1/10.000: 170-IV-D

Fecha Colocación: 1992

Fecha Observación: 1993

Fecha Control:

COORDENADAS EN EL SISTEMA ED50:

Actualmente NO es el Sistema Geodésico de Referencia Oficial

X: 536545,050

U.T.M. Y: 4709713,200

Z: 595,053 Cabeza Hito

GEOGRÁFICAS:

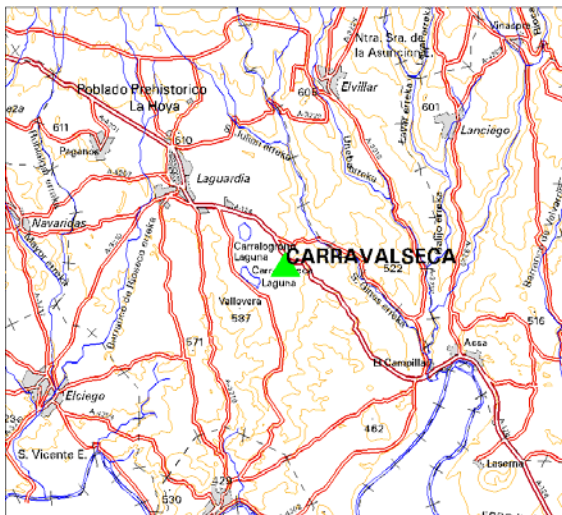
L: 42 ° 32 ' 17,4649 " N

M: 2 ° 33 ' 17,9268 " W

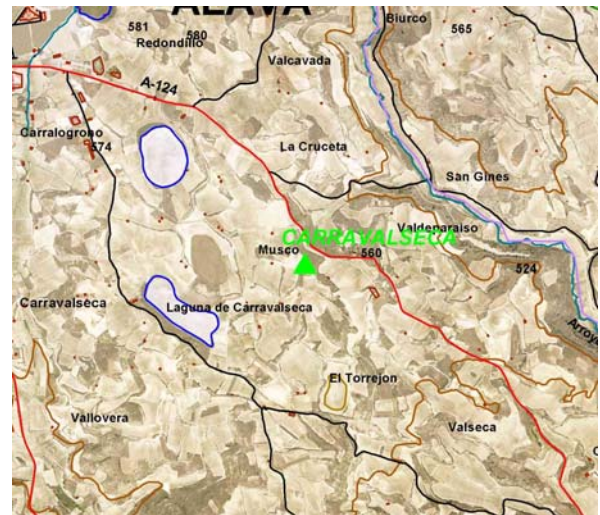
Convergencia: 0 ° 18 ' 3,1400 " E

Factor de escala: 0,999616 Huso: 30

MAPA DE SITUACIÓN 1:150.000



MAPA DE SITUACIÓN 1:25.000

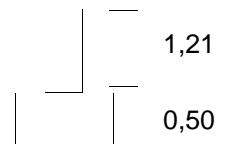


VISTA PANORÁMICA

VISTA DETALLE



DIMENSIONES :



Nº: 233	Vértice: CARRAVALSECA
----------------	------------------------------

VUELTA DE HORIZONTE

PUNTO VISADO NOMBRE	PLANO U.T.M.	
	DISTANCIA	AZIMUT
VENTRILES	4814,696	23,6754
SAN CRISTOBAL Y	7356,613	89,9017
MAJADAS	5140,744	118,9665
LA MESA	6308,866	145,0141
VALLOVERA	1199,650	220,3554
LAGUARDIA	3164,936	343,8425
PLANO TORO	6464,596	375,7609

RESEÑA:

Desde el pueblo de Laguardia por la carretera A-124, en dirección Logroño, se pasa la gasolinera y se toma la primera pista a la derecha enfrente de unos chalets de madera. La pista en buen estado se deja en el primer cruce a la izquierda y en el siguiente cruce se gira también a la izquierda, comenzando a bajar hacia la A-124, pero a mitad de bajada se deja el vehículo y se sube andando la ladera hacia el suroeste, buscando un altillo donde se encuentra el hito.