



Nº: **46**

Vértice:

**GOIKOGANA**

ORDEN: **4**

Municipio: URKABUSTAIZ

TTHH: **ÁLAVA** Localidad: **UZKIANO**

Paraje **ALTO DEL OLEODUCTO**

SITUACIÓN: Hoja 1/50.000: **86**  
Cuadrante: **IV**  
Hoja 1/10.000: **86-IV-D**

Fecha Colocación: **1992**

Fecha Observación: **1993**

Fecha Control:

**COORDENADAS EN EL SISTEMA ED50:**

*Actualmente NO es el Sistema Geodésico de Referencia Oficial*

X: **505278,377**

U.T.M. Y: **4761054,761**

Z: **731,653**  Cabeza Hito

GEOGRÁFICAS:

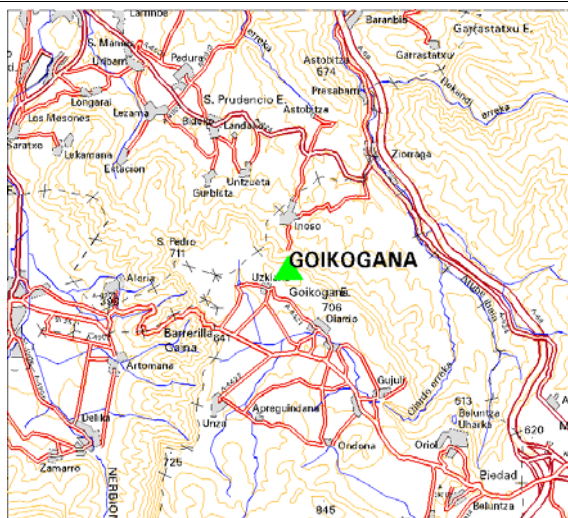
L: **43 ° 0 ' 4,9335 " N**

M: **2 ° 56 ' 6,8741 " W**

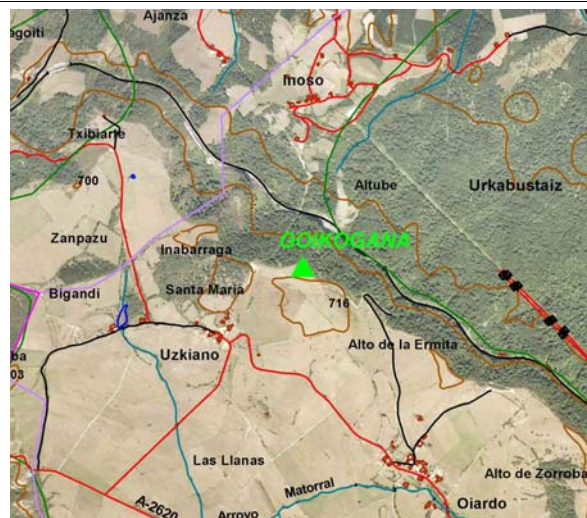
Convergencia: **0 ° 2 ' 39,0000 " E**

Factor de escala: **0,999600** Huso: **30**

MAPA DE SITUACIÓN 1:150.000



MAPA DE SITUACIÓN 1:25.000

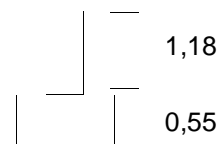


VISTA PANORÁMICA

VISTA DETALLE



**DIMENSIONES :**



Nº: **46**

Vértice:

**GOIKOGANA****VUELTA DE HORIZONTE**

PUNTO VISADO NOMBRE	PLANO U.T.M.	
	DISTANCIA	AZIMUT
GARRASTATXU	7975,012	52,3002
ODERIAGA	9687,463	60,1254
TXINTXULARRA	7587,672	114,7486
BUKUBITXI	7927,506	152,6278
BELUNTZA	5530,356	156,1960
ALTO DEL CORRAL	4674,250	190,1300
ALBICITA	6190,886	230,7616
BAGATE	4444,041	240,5872
ORDUÑA MENDATEA	8698,089	259,1176
TXARLAZO	8463,295	284,6604
SOLAIERA	9144,374	292,0950
URKABUSTAIZ	2425,125	302,7363
KUSKUMENDI	7248,790	386,6557
JESURI	10945,576	393,4506

**RESEÑA:**

Desde el pueblo de Uzkiano se accede por el camino que lleva al oleoducto, y una vez en él, a la derecha, en el alto y sobre un antiguo bunker se encuentra el hito.