

Nº: **49**

Vértice:

BAGATE

ORDEN: **4**

Municipio: URKABUSTAIZ

TTHH: **ÁLAVA** Localidad: UNZA

Paraje MORRO DE BAGATE

SITUACIÓN: Hoja 1/50.000: 111
Cuadrante: II
Hoja 1/10.000: 111-II-A

Fecha Colocación: 1992

Fecha Observación: 1993

Fecha Control:

COORDENADAS EN EL SISTEMA ED50:

Actualmente NO es el Sistema Geodésico de Referencia Oficial

X: 502633,187

U.T.M. Y: 4757483,701

Z: 724,876 Cabeza Hito

GEOGRÁFICAS:

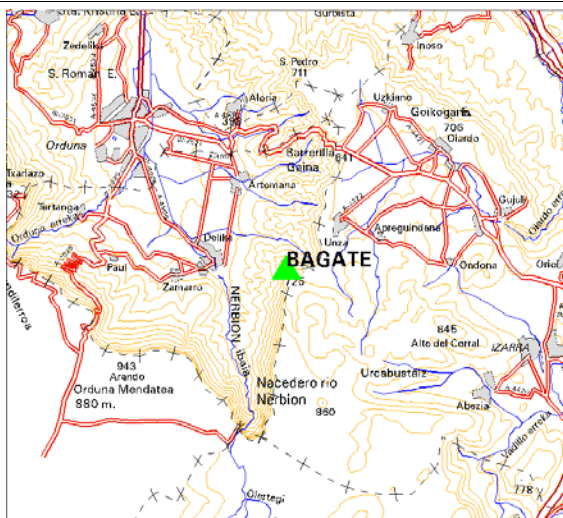
L: 42 ° 58 ' 9,2185 " N

M: 2 ° 58 ' 3,7627 " W

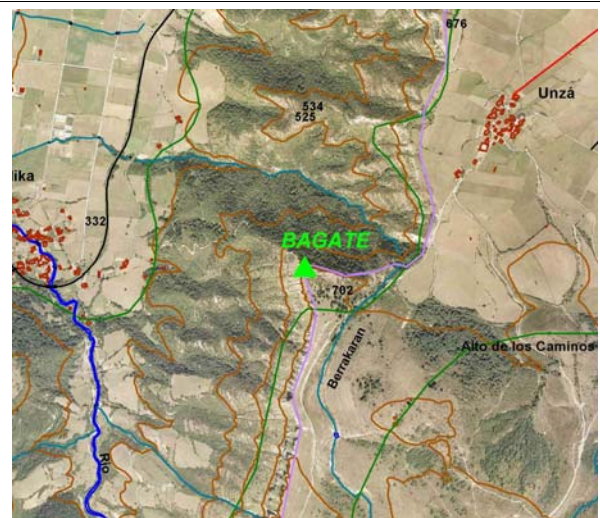
Convergencia: 0 ° 1 ' 19,2300 " E

Factor de escala: 0,999699 Huso: 30

MAPA DE SITUACIÓN 1:150.000




MAPA DE SITUACIÓN 1:25.000

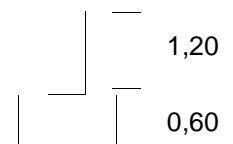


VISTA PANORÁMICA

VISTA DETALLE



DIMENSIONES :



| | |
|---------------|------------------------|
| Nº: 49 | Vértice: BAGATE |
|---------------|------------------------|

VUELTA DE HORIZONTE

| PUNTO VISADO NOMBRE | PLANO U.T.M. | |
|------------------------|--------------|----------|
| | DISTANCIA | AZIMUT |
| URKABUSTAIZ | 3681,979 | 3,8460 |
| GOIKOGANA | 4444,041 | 40,5872 |
| ALTO DEL CORRAL | 3526,047 | 119,1951 |
| ORDUÑA MENDATEA | 4620,486 | 276,9210 |
| TXARLAZO | 5785,514 | 317,2835 |
| SOLAIERA | 6875,720 | 323,0803 |
| ITURRIGORRI | 10134,943 | 336,6977 |
| GORBEO | 6368,864 | 342,4110 |
| BABIO | 10352,966 | 368,5597 |
| SAN PEDRO | 11134,569 | 378,8389 |

RESEÑA:

Desde el pueblo de Unza sale un camino que es la continuación de la carretera por la que se accede al pueblo. Tomamos ese camino hasta llegar a una portela de hierro oxidado, y una vez pasada la portela, el camino se estropea, se sigue unos 400 metros y luego se circula entre árboles hasta llegar al borde del precipicio. Una vez allí, se gira a la derecha subiendo a lo más alto, donde está construido el hito.