



Nº: **50**

Vértice:

BELUNTZA

ORDEN: **4**

Municipio: URKABUSTAIZ

TTHH: **ÁLAVA** Localidad: **BELUNTZA**

Paraje **DEPÓSITO DE AGUAS DE BELUNTZA**

Hoja 1/50.000: 111

SITUACIÓN: Cuadrante: II

Hoja 1/10.000: 111-II-B

Fecha Colocación: 1992

Fecha Observación: 1993

Fecha Control:

COORDENADAS EN EL SISTEMA ED50:

Actualmente NO es el Sistema Geodésico de Referencia Oficial

X: 508790,425

U.T.M. Y: 4756782,718

Z: 725,846 Cabeza Hito

GEOGRÁFICAS:

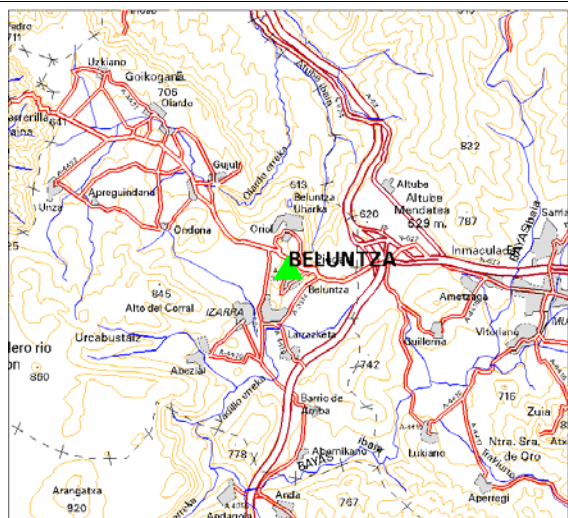
L: 42 ° 57 ' 46,3281 " N

M: 2 ° 53 ' 32,0025 " W

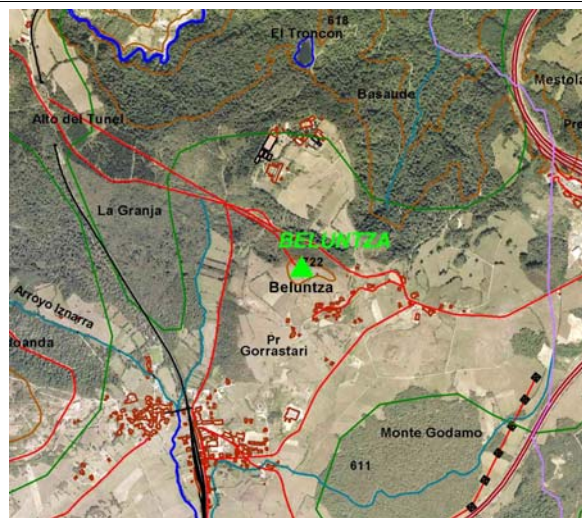
Convergencia: 0 ° 4 ' 24,4300 " E

Factor de escala: 0,999600 Huso: 30

MAPA DE SITUACIÓN 1:150.000



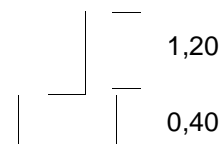
MAPA DE SITUACIÓN 1:25.000



VISTA PANORÁMICA

VISTA DETALLE

DIMENSIONES :



Nº: 50	Vértice: BELUNTZA
---------------	--------------------------

VUELTA DE HORIZONTE

PUNTO VISADO NOMBRE	PLANO U.T.M.	
	DISTANCIA	AZIMUT
GARRASTATXU	9978,990	14,9843
ODERIAGA	10854,599	26,1636
GORBEA	12143,466	54,1305
TXINTXULARRA	4625,987	63,1627
BUKUBITXI	2425,700	144,4749
CRUZ DE GANALTO	6862,351	156,9945
ENDIKA	4471,409	181,5903
ABEZIA	3305,900	250,0127
ALTO DEL CORRAL	2811,649	292,1426
GOIKOGANA	5530,356	356,1960

RESEÑA:

Se accede por la pista que sale de un collado donde está una Ermita, en la carretera de Beluntza a Orduña, y una vez pasado el pueblo de Beluntza por la pista, se llega al depósito de aguas después de pasar una portela. Sobre el depósito de aguas más viejo está construido el hito.