



Nº: **76**

Vértice:

MENDIGAIN

ORDEN: **4**

Municipio: LEGUTIANO

TTHH: **ÁLAVA** Localidad: **OLLERIAS**

Paraje **CERRO DE MENDIGAIN**

SITUACIÓN: Hoja 1/50.000: 112
Cuadrante: II
Hoja 1/10.000: 112-II-A

Fecha Colocación: 1992

Fecha Observación: 1993

Fecha Control:

COORDENADAS EN EL SISTEMA ED50:

Actualmente NO es el Sistema Geodésico de Referencia Oficial

X: 527325,305

U.T.M. Y: 4760720,617

Z: 645,274 Cabeza Hito

GEOGRÁFICAS:

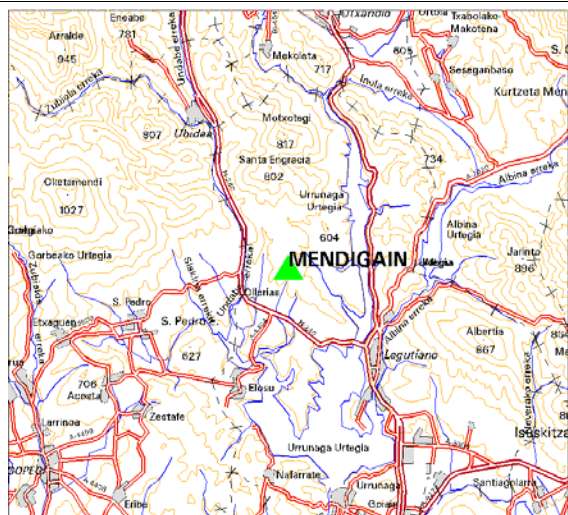
L: 42 ° 59 ' 52,4002 " N

M: 2 ° 39 ' 53,2136 " W

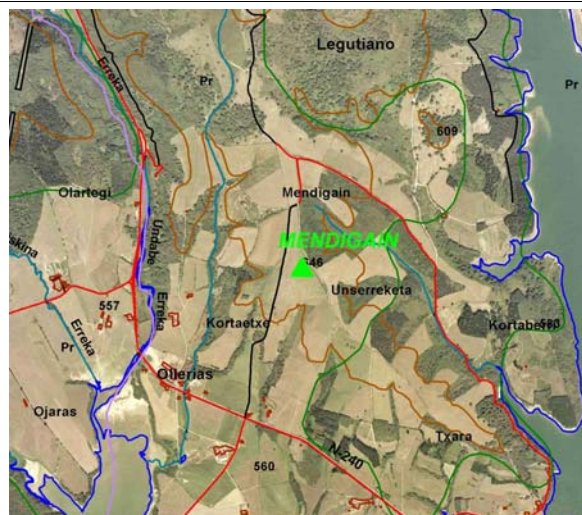
Convergencia: 0 ° 13 ' 43,0000 " E

Factor de escala: 0,999609 Huso: 30

MAPA DE SITUACIÓN 1:150.000



MAPA DE SITUACIÓN 1:25.000



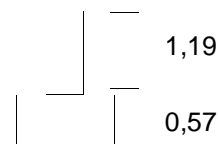
VISTA PANORÁMICA



VISTA DETALLE



DIMENSIONES :



Nº: **76**

Vértice:

MENDIGAIN**VUELTA DE HORIZONTE**

PUNTO VISADO NOMBRE	PLANO U.T.M.	
	DISTANCIA	AZIMUT
URKIOLAMENDI	11027,448	18,5440
ANBOTO	11599,154	32,1374
ORISOL	8519,323	42,4150
DURAKOGAIN	8230,433	73,3187
JARINDO	4945,866	98,0844
ELGEAMENDI	11638,099	129,1534
URBINA	6918,516	162,5045
LETXABOSTE	3929,185	194,6881
OKETAMENDI	4950,684	318,3735
MOTXOTEGI	3391,402	384,2348

RESEÑA:

Se accede desde la carretera autonómica 240, de Legutiano al Puerto de Barazar, en su tramo Legutiano-Ollerías, tomando el camino a la derecha enfrente del cruce al pueblo de Elosu. El camino de tierra sigue hasta un pequeño alto relativo donde está construido el hito, a la derecha del camino, dentro de una finca vallada y al borde de un pedazo de erial entre dos caminos.